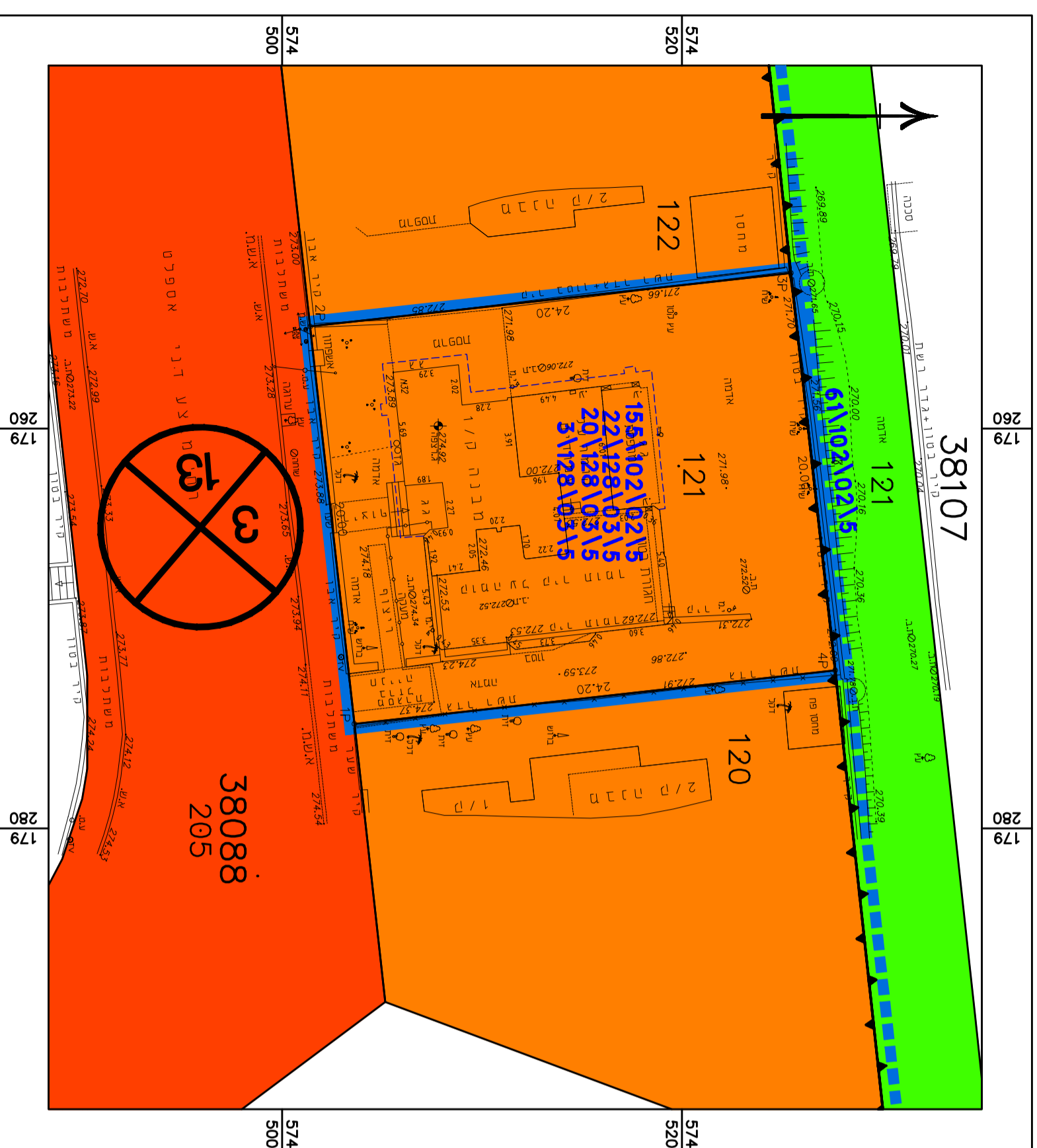


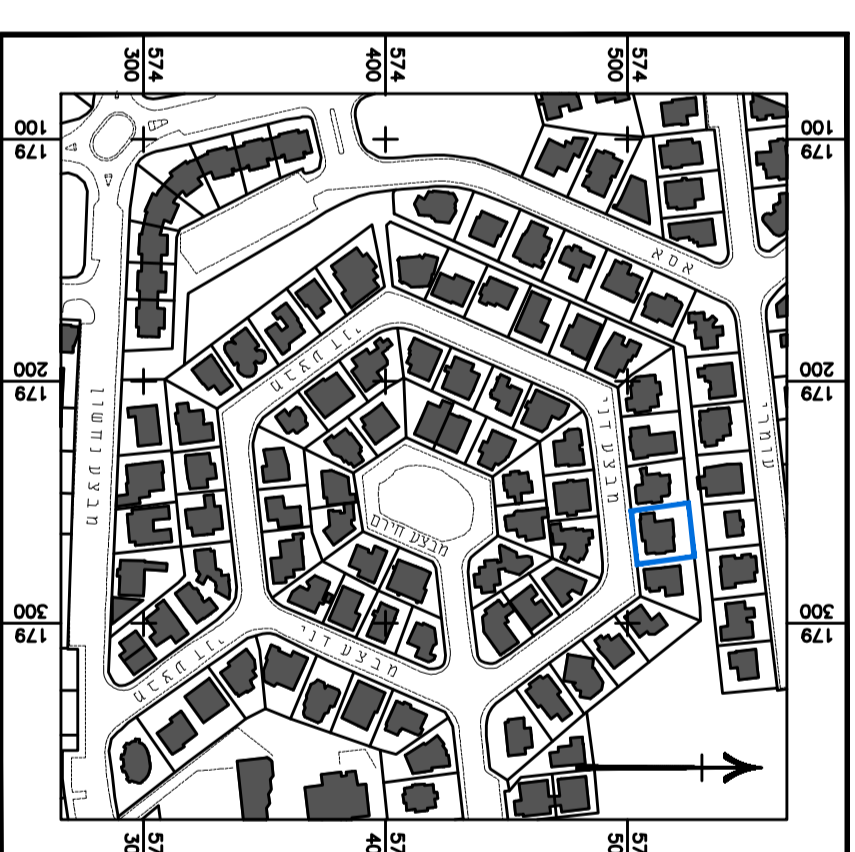
## מצב מאושר קו"מ 1:250



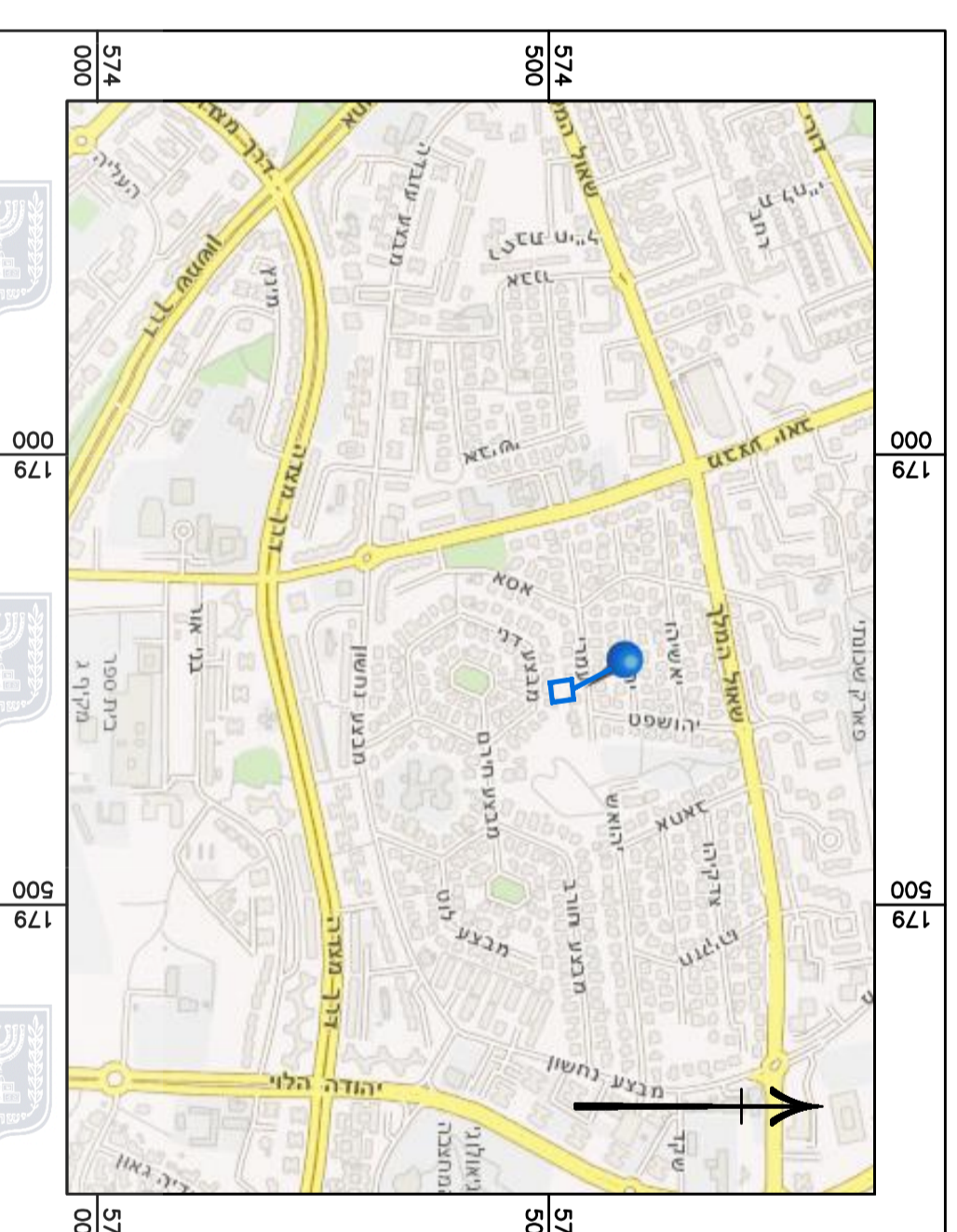
## מקרא מצב מאושר

- גבול תכנית
- גבול תכנית מאושרת
- מיל תכנית מאושרת
- אזור מגורים א' (\*)
- דרכים ותחיות (\*)
- שטח ציבורי פתוח (\*)
- מבנה קיים
- גבול גוש
- מספר גוש
- גבול חלקה
- מספר חלקה
- מיל חדרר
- קו בנין
- רוחב חדרר
- יעד ששינוי עפ"י מבאת

## קניית 1:2500



## תרשיס סביבה



## קניית 1:10000

## תרשיס התמצאות

דו"ר הירשמן והתרייה, התשס"ה - 1965

תכנית מפורטת

**מס' 605-0563676**

**מגורים ברח' מבצע דני 32  
שכ"ו, באר-שבע**

### תשריט מצב מאושר גזיון 1 מתוך 1

מחזור	דרום
מרחב תכנון מקומי	באר-שבע
רשות מקומית	באר-שבע
ישוב	באר-שבע
תאריך	31.07.2018

שם תוספת	קו"מ
מצב מאושר	1:250
תרשיס סביבה	1:2500
תרשיס התמצאות	1:10000

שמות רחתימות:	
עורך	שם: סמנלה מעלים
התוכנית	תאריך: תאריך

