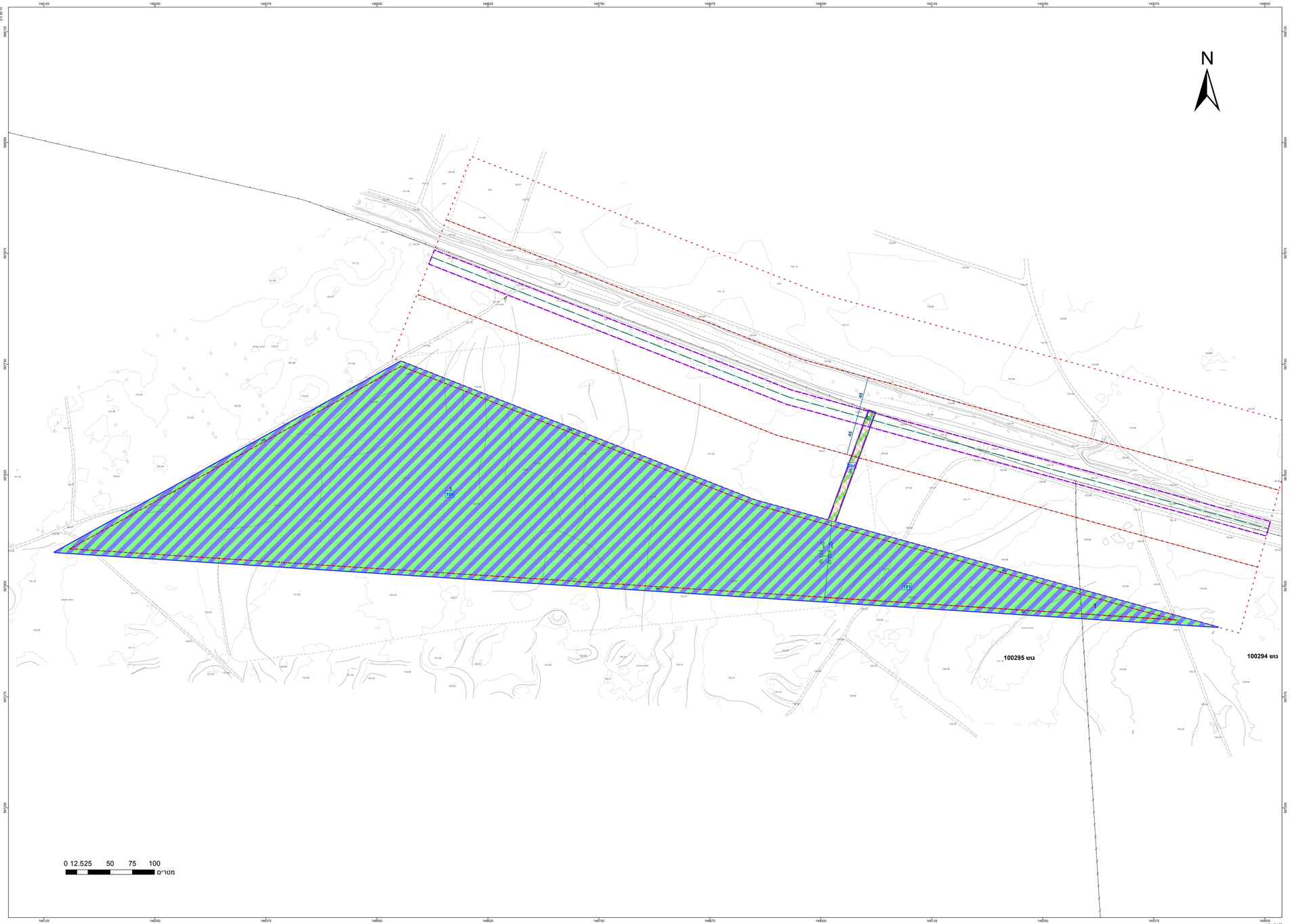

מקרא

- גבול תכנית
- גוש מוסדר
- גוש 1234 גוש מוסדר
- גבול חלקה מוסדרת
- חלקה לרישום
- חלקה מוצעת
- מספר חלקה
- קרקע חקלאית
- קרקע חקלאית ומתקנים הנדסיים
- גבול מגבלות בניה
- זיקת הנאה למעבר ברכב
- גבול מסדרון תשתיות תל"ק
- קו-בנין
- קו גז
- מידות

תרשים התמצאות - קנ"מ 1:36000

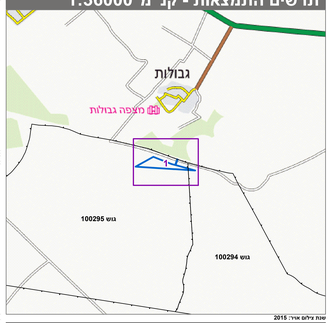

שנת צילום אויר: 2015

תרשים סביבה - קנ"מ 1:9000

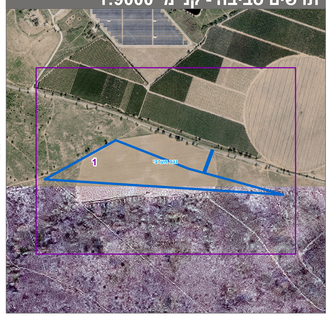

חוק התכנון והבנייה, התשכ"ה - 1965

תכנית מפורטת

מס' 651-0634428

מתקן פוטוולטאי - עין הבשור

תשריט מצב מוצע	גליון 1 מתוך 1
מחוז	דרום
מרחב תכנון מקומי	נגב מערבי
רשות מקומית	אשכול
ישוב	עין הבשור
תכנית בסמכות	מחוזית
איחוד וחלוקה	ללא איחוד וחלוקה
היתרים או הרשאות	תכנית שמכוחה ניתן להוציא היתרים או הרשאות
מונה תדפיס התשריט	6
מועד הפקה	24/06/2019 16:04
שטח התכנית	146.339 דונם קנה מידה 1:1250

אישורים

שמות*

מגיש התכנית	דן גברעם תאריך: עין הבשור-מושב עובדים להתיישבות חקלאית שיתופית בע"
מגיש התכנית	רדב נחמני תאריך: עין הבשור-מושב עובדים להתיישבות חקלאית שיתופית בע"
עורך ראשי	אברהם איידלשטיין תאריך: א.ב. מתכנים
יזם	צמריר יואלי תאריך: אנל"יס אנרגיה מתחדשת בע"מ
יזם	גלעד יעבץ תאריך: אנל"יס אנרגיה מתחדשת בע"מ

בעלי ענין בקרקע*

טבלת גושים וחלקות*

מספר גוש	חלק/ כל הגוש	מספרי חלקות בשלמותן	מספרי חלקות בחלקיותן
100294	חלק		1
100295	חלק		1

* הרשימה המלאה מפורטת בהוראות התכנית / בהודעה שפורסמה בעיתונות וברשומות

הרינו מצהיר בזאת כי המפה הטופוגרפית/המצבית המהווה רקע לתכנית זו, נערכה על ידי ביום 07/11/2017 והיא הוכנה לפי הוראות נוהל מבא"ת ובהתאם להוראות החוק ולתקנות המודדים שבתוקף. דיוק הקו הכחול והקדסטר: 1

אייל רבינוביץ	984		
שם המודד	מספר רישיון	חתימה	תאריך

מספר תכנית: 651-0634428 מספר גרסת התשריט: 6