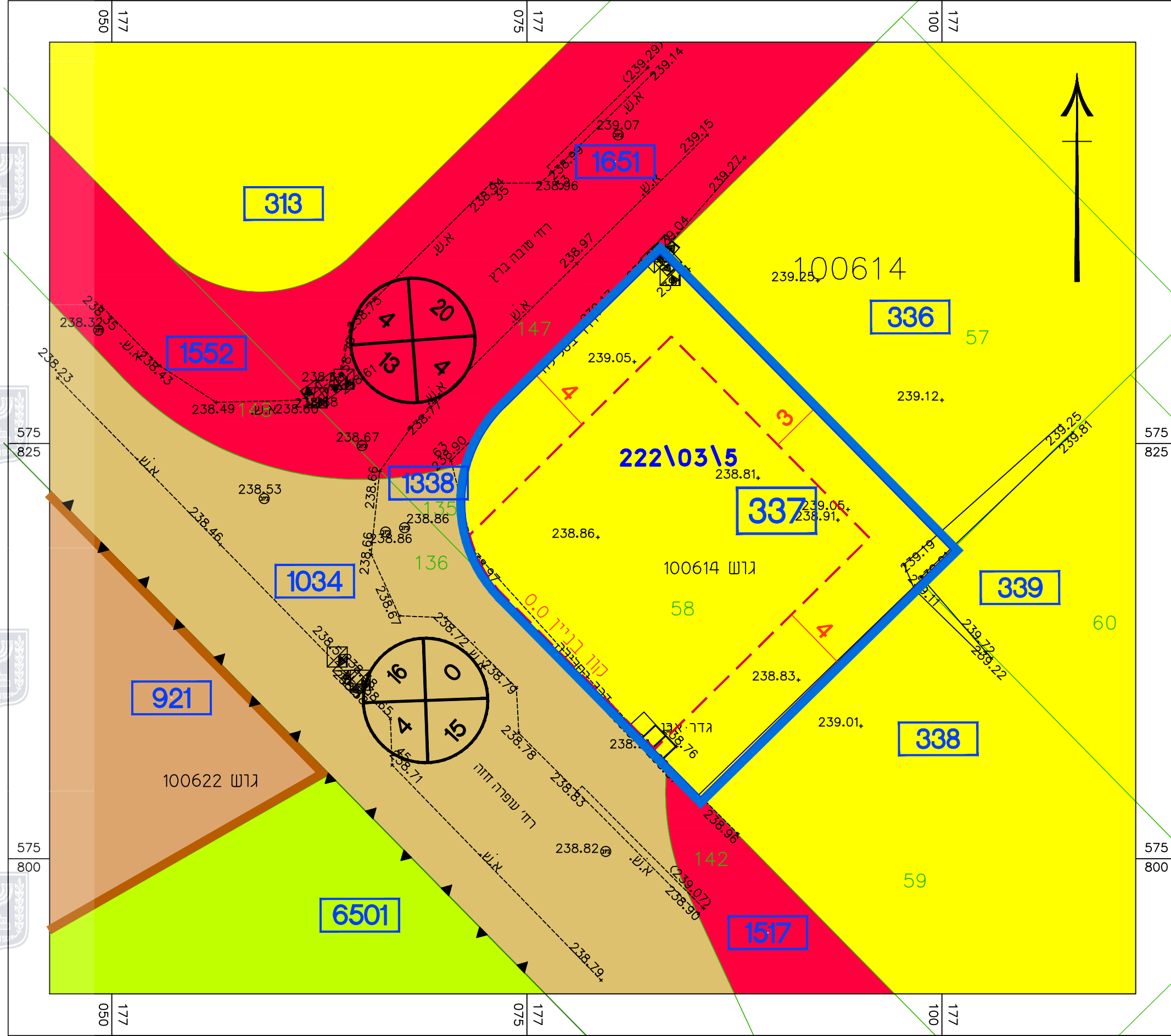


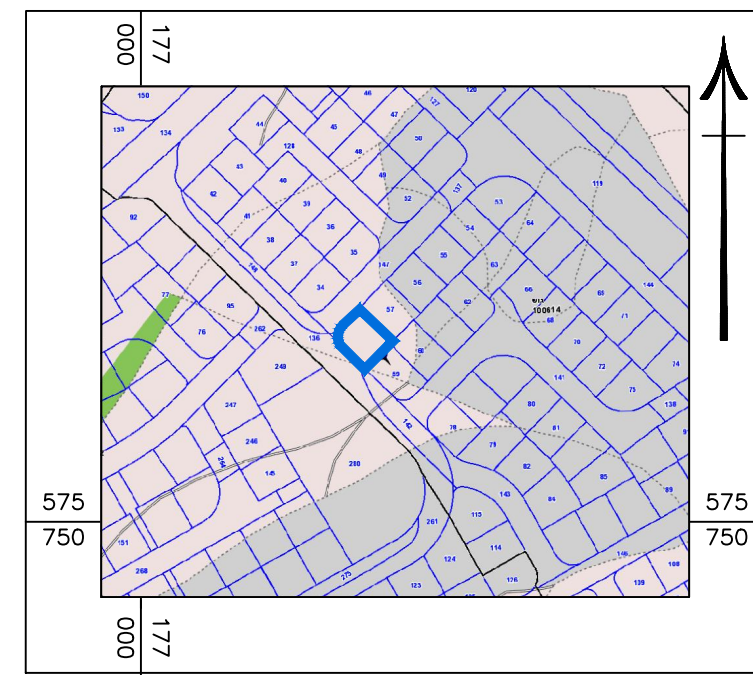
מצב מאושר קנ"מ 1:250



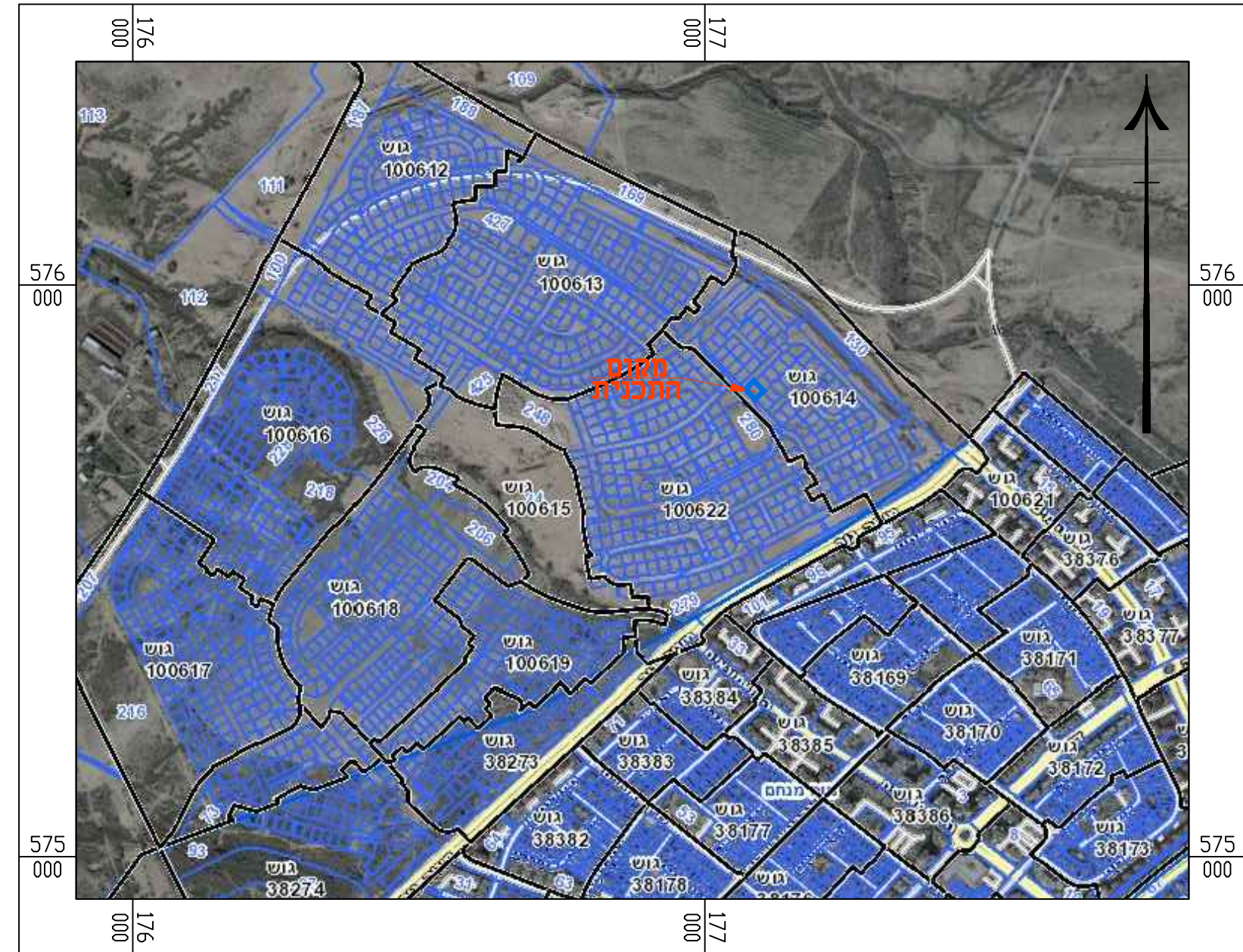
מקרא מצב מאושר

- גבול תכנית
- אזור מגורים א'
- דרך מאושרת
- דרך מוצעת
- שטח ציבורי פתוח
- מיבנים ומוסדות ציבור לחינוך
- מספר גוש
- גבול גוש
- גבול חלקה
- מספר חלקה
- מספר תא שטח
- מס' הדרך
- קו בנין
- רוחב הדרך
- (* יעוד שאינו עפ"י מבאית)

תרשים סביבה 1:2500



קנ"מ 1:10,000



תרשים התמצאות כללי

חוק התכנון והבנייה, התשכ"ה - 1965
תכנית מפורטת

מס' 605-0511006

**מגורים ברח' טובה ברץ 2
שכונה נווה מנחם, באר שבע**

תשריט מצב מאושר גליון 1 מתוך 1

מחוז	דרום
מרחב תכנון מקומי	באר-שבע
רשות מקומית	באר-שבע
ישוב	באר-שבע
תאריך	03.06.2018

שם הנספח	קנ"מ
מצב מאושר	1:250
תרשים סביבה	1:2500
תרשים התמצאות כללי	1:10000
תרשים נוסף	-
תמונה נוספת	-

שמות ודחתימות:

עורך התוכנית	שם: רינה ויגנר	דחתימה:
	תאריך: רינה ויגנר תנ"י אדריכלית	