חוק התכנון והבנייה, התשכ"ה - 1965

תכנית מפורטת

מס' 652-0582395

שטח ציבורי פתוח בשכונה ה', שגב שלום

תשריט מצב מוצע	גיליון 1 מתוך 1
מחוז	דרום
מרחב תכנון מקומי	נגב מזרחי
רשות מקומית	שגב שלום
ישוב	שגב שלום
תכנית בסמכות	מחוזית
איחוד וחלוקה	ללא איחוד וחלוקה
היתרים או הרשאות	תכנית שמכוחה ניתן להוציא היתרים או הרשאות
מונה תדפיס התשריט	5
מועד הפקה	02/05/2019 13:14
שטח התכנית	1.141 דונם קנה מידה 1:500

אישורים בתכנית מס' 652-0582395

שמות*

מגיש התכנית	רשות מקומית תאגיד: מועצה מקומית שגב שלום
מגיש התכנית	משרד החקלאות תאגיד: משרד החקלאות-הרשות להסדרת התיישבות הבדואים בנגב
עורך ראשי	נטליה ליפובצקי תאגיד: ליפובצקי נטליה - אדריכלים

בעלי ענין בקרקע*

בבעלות מדינה	תאגיד: רשות מקרקעי ישראל

טבלת גושים וחלקות*

מספר גוש	חלק/ כל הגוש	מספרי חלקות בשלמות	מספרי חלקות בחלקיות
39847	חלק	82	

* הרשימה המלאה מפורטת בהוראות התכנית / בהודעה שפורסמה בעיתונות וברשומות

הריני מצהיר בזאת כי המפה הטופוגרפית/המצבית המהווה רקע לתכנית זו, נערכה על ידי ביום 06/07/17 והיא הוכנה לפי הוראות מינהל מבא"ת ובהתאם להוראות החוק ולתקנות המודדים שבתוקף. דיוק הקו הכחול והקדסטר:קו כחול (בלבד) ברמה אנליטית

עמי אלקבץ	648		
שם המודד	מספר רשיון	חתימה	תאריך

מספר תכנית: 652-0582395, מספר גרסת תשריט: 5

מקרא

גבול תכנית	
מס. גוש מוסמך	1234
גבול גוש מוסמך	
גבול חלקה ומספרו	
רוחב דרך	
מספר דרך	
כניסה לבנין	
מספר רחוב	

- שטח ציבורי פתוח
- קו-בנין
- קו ניקוז
- מידות

תרשים התמצאות - קנ"מ 1:12000

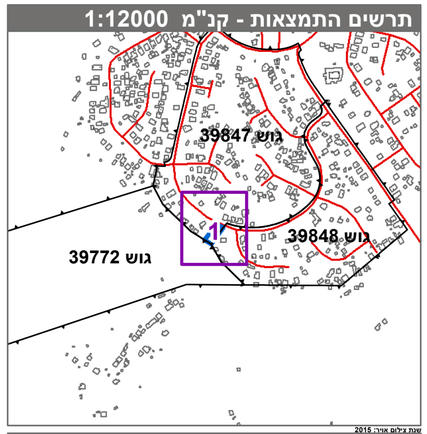
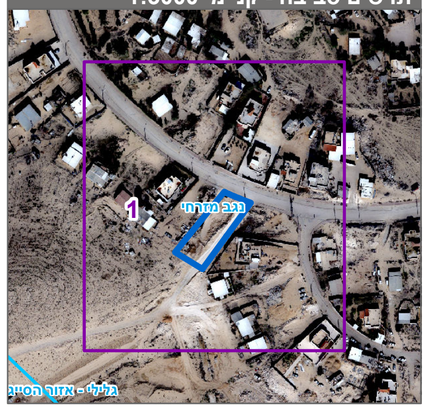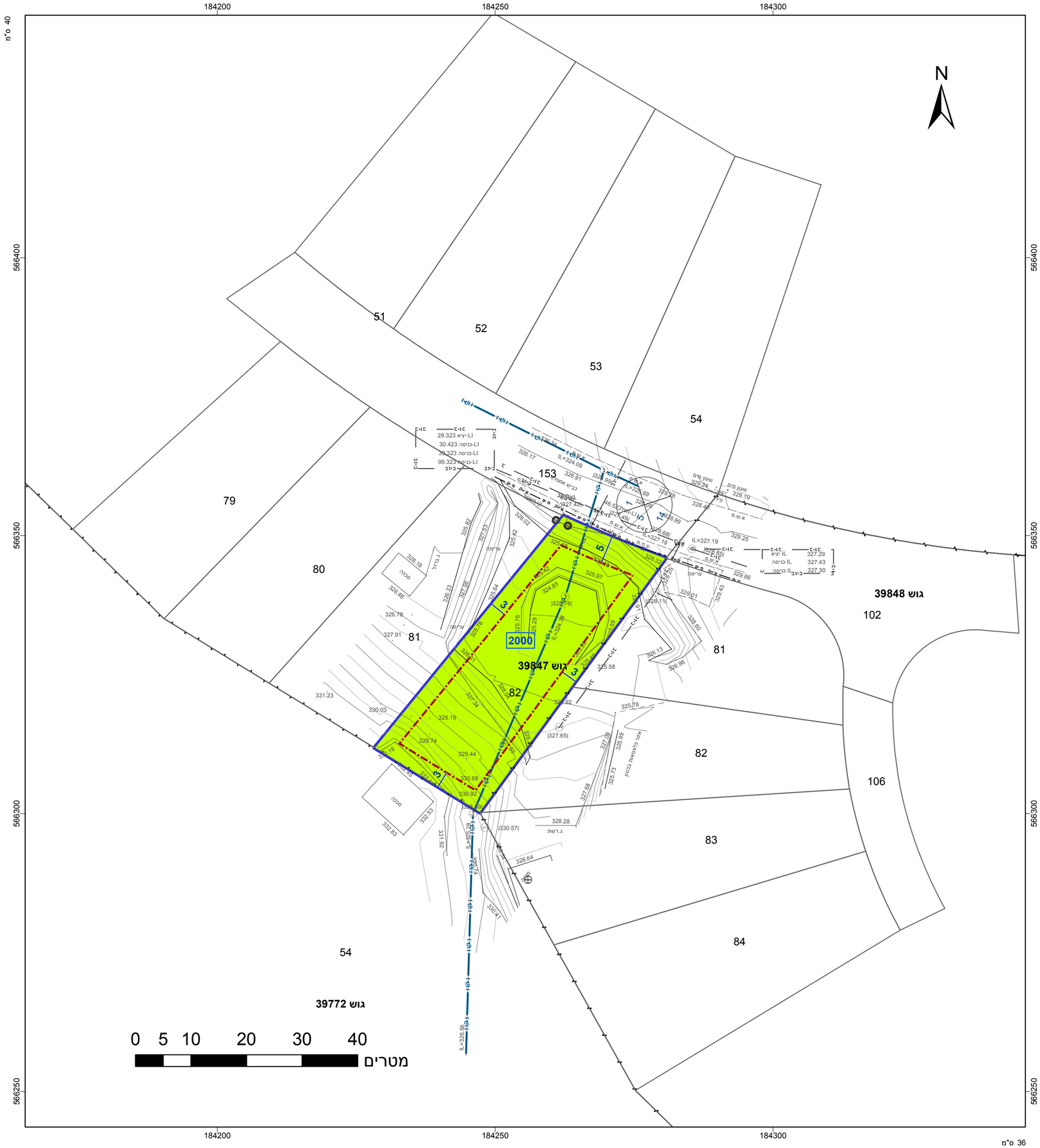
תרשים סביבה - קנ"מ 1:3000