

מצב מאושר

נספח לתכנית מס' 609-0677567

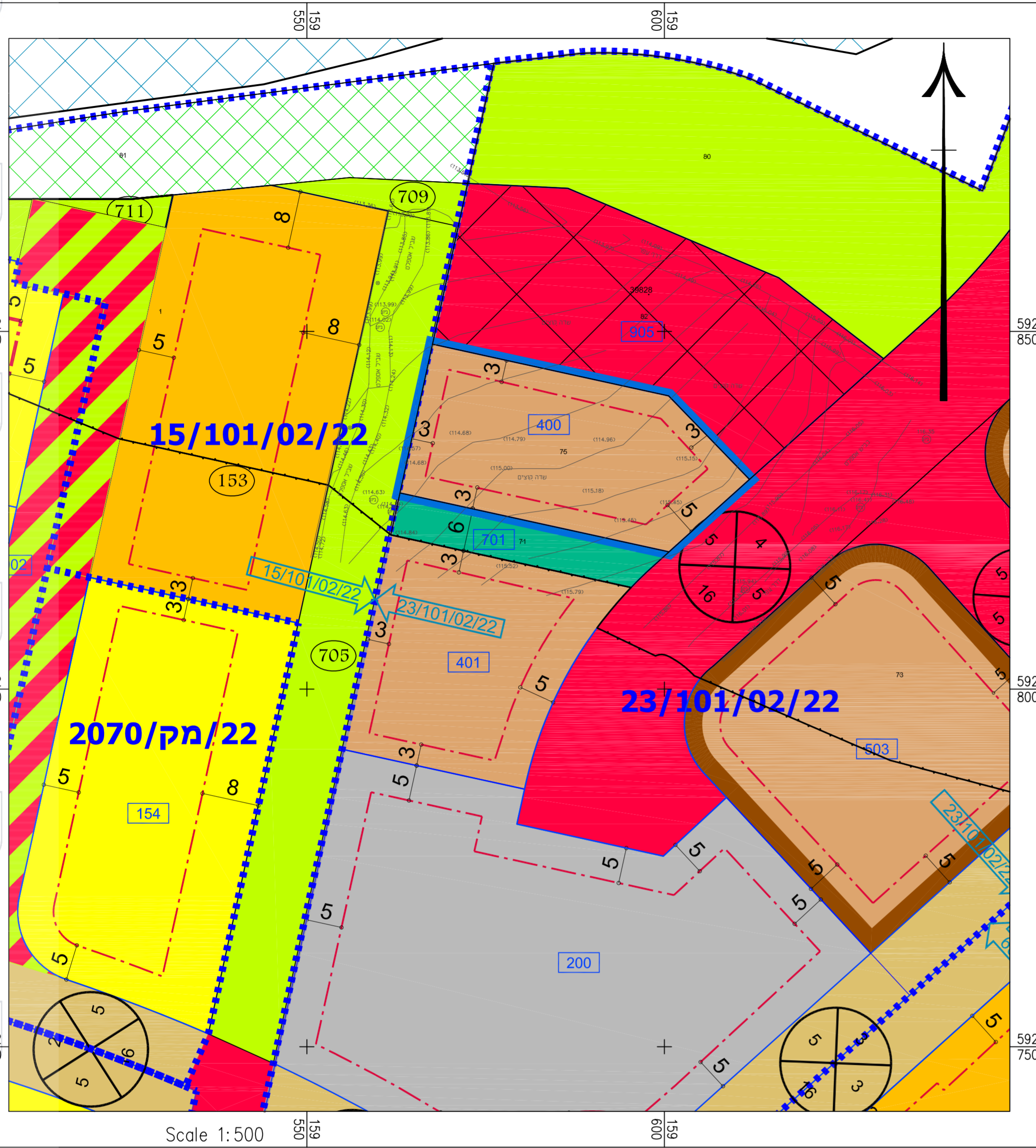
מגרש מס' 400,
שכונת החורש, נתיבות

גליון 1 מתוך 1

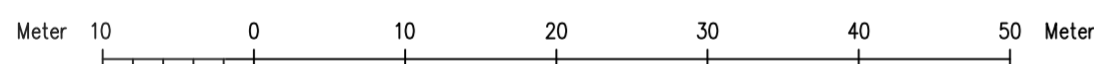
תחולה	רקע
תיאור	שינוי לתכנית מס' 23/101/02/22
תאריך עריכת הנספח	14/08/2018
קני"מ	1:500
תרשימים נוספים	קנ"מ
שם תרשים	
שם תרשים	
שם תרשים	

שמות וחתימות:

עורך הנספח	שם: ישראל מסילטי	חתימה:
	תאגיד: מסילטי אדריכלים בע"מ	

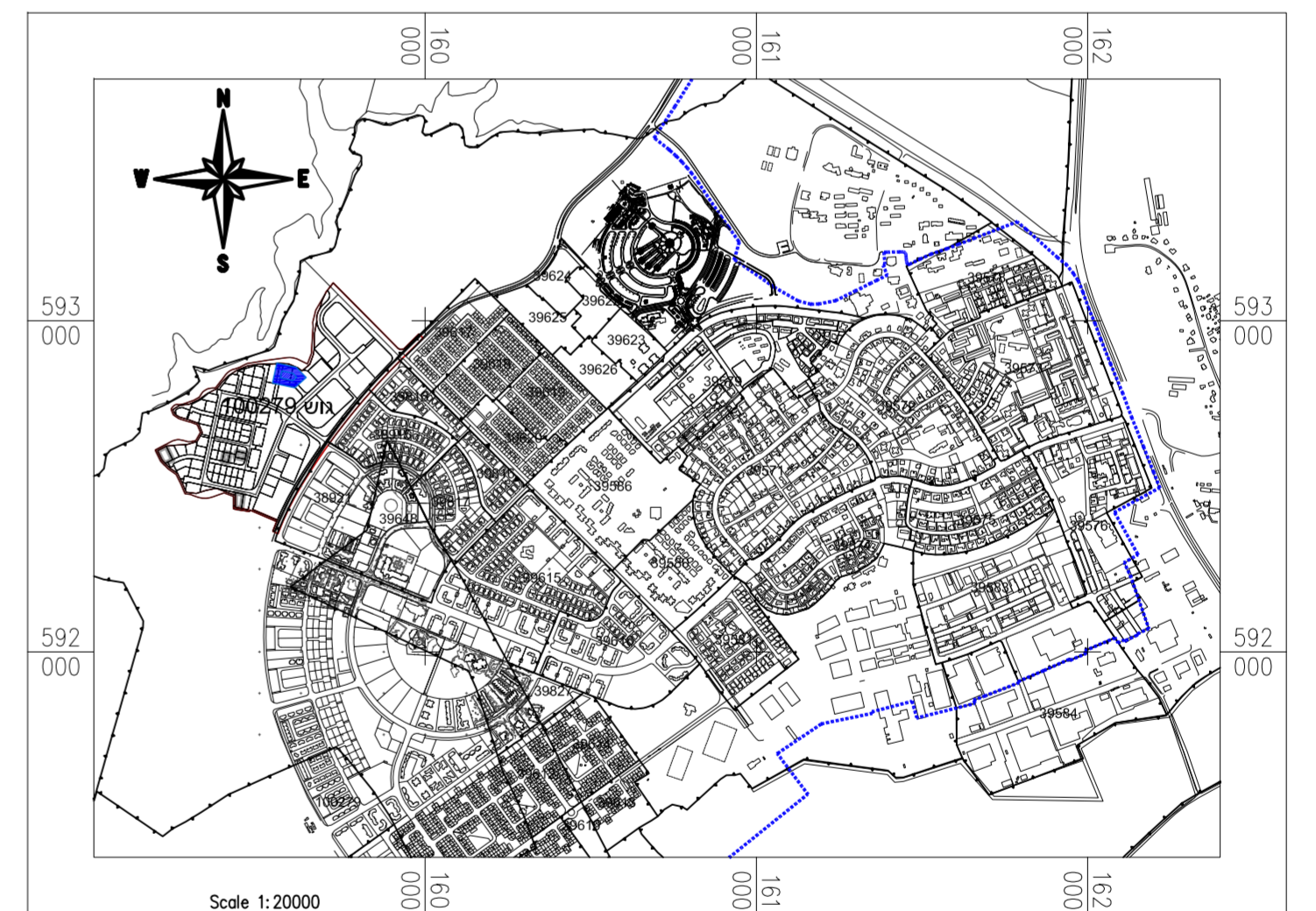


Scale 1:500



מקרא

- מבנים ומוסדות ציבור לחינוך
- שבייל
- מבנים ומוסדות ציבור
- מסחר
- שטח ציבורי פתוח
- אזור מגורים א'
- אזור מגורים ב'
- דרך קיימת/מאושרת
- דרך משולבת
- דרך מוצעת
- מספר הדרך
- קו בניין
- רוחב הדרך
- גבל תוכנית
- גבול תכנית מאושרת
- קו בניין
- גבול גוש
- גבול חלקה
- מספר תא שטח



Scale 1:20000

תרשים התמצאות כללית

קני"מ 120,000