








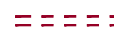




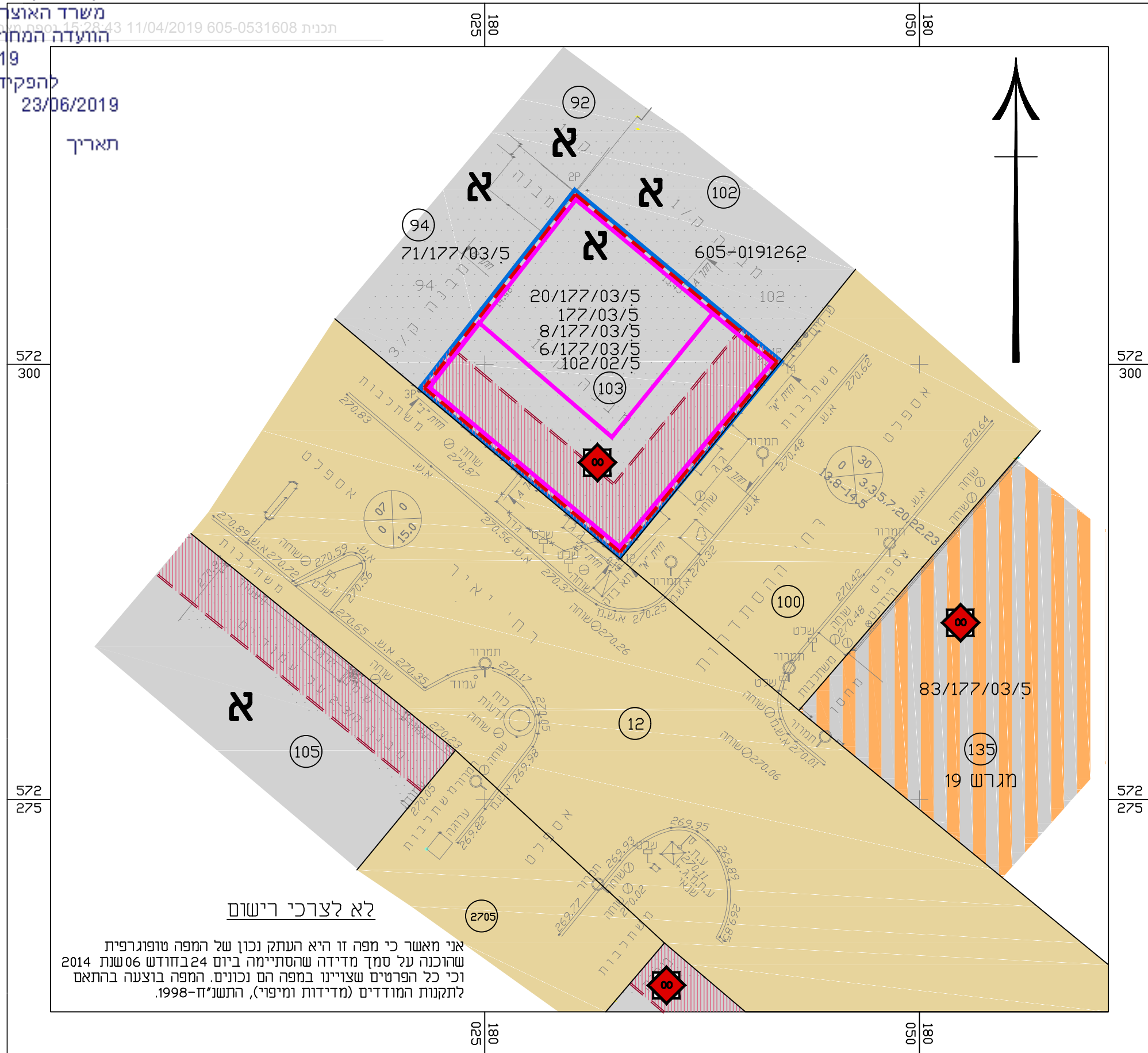
חוק התכנון והבנייה, התשכ"ה - 1965 <b>תכנית מפורטת</b>	
<b>מס' 605-0531608</b>	
<b>מגורים מסחר ותעסוקה ברזי ההסתדרות 79, עיר עתיקה, באר שבע</b>	
התכנית מהווה שינוי לתכנית מס' 177-03-5	
<b>תשריט מצב מאושר גליון 1 מתוך 1</b>	
<b>מחוז</b>	דרום
<b>מרחב תכנון מקומי</b>	באר שבע
<b>רשות מקומית</b>	באר שבע
<b>ישוב</b>	באר שבע
<b>תאריך</b>	11/04/2019
<b>שם הנספח</b>	קנ"מ
<b>מצב מאושר</b>	1:250
<b>תרשים סביבה</b>	1:2500
<b>שטח התוכנית</b>	0.224
<b>תרשים נוסף</b>	-
<b>תמונה נוספת</b>	-
<b>שמות וזתימות:</b>	
<b>עורך התוכנית</b>	שם: אדרי קונס מתתיהו תאגיד: ע.מ. 016444630

**מקרא: מצב מאושר**

-  מסחר א
-  אזור משולב מסחר ומגורים מיוחד
-  דרך מאושרת
-  קולונדה - סטיו
-  קו כחול
-  קו בנין
-  שימור
-  שימור
-  מספר הדרך
-  קו בנין
-  רוחב הדרך
-  קולונדה - סטיו



קרניים 1:2500 תרשים סביבה



רשימת קואורדינטות

מס' נקודה	Y	X
1P	180041.94	572300.12
2P	180030.17	572309.90
3P	180021.26	572298.49
9	180032.67	572288.91
12	180032.79	572288.81
14	180042.06	572300.03

חוק התכנון והבנייה, התשכ"ה - 1965  
משרד האוצר - מחוז דרום  
תכנית 605-0531608 ת"מ 11/04/2019  
הועדה המחוזית החליטה ביום:  
07/01/2019  
להפקיד את התכנית  
23/06/2019  
תאריך  
י"ר הועדה המחוזית



**נגב מדידות**

שירותי מדידה ומיפוי טופוגרפי  
ש.י. עגנון 6136 באר-שבע 84750 פלאפון: 0545237655 פקס: 08-6441170  
e-mail: negev\_medidot@walla.co.il

שרטוט:	בדק:	מס עבודה:	תאריך:	שם קובץ:
		RB1424		

לא לצרכי רישום

אני מאשר כי מפה זו היא העתק נכון של המפה טופוגרפית שהוכנה על סמך מדידה שהסתיימה ביום 24 בחודש 06 שנת 2014 וכי כל הפרטים שצויינו במפה הם נכונים. המפה בוצעה בהתאם לתקנות המודדים (מדידות ומיפוי), התשנ"ח-1998.