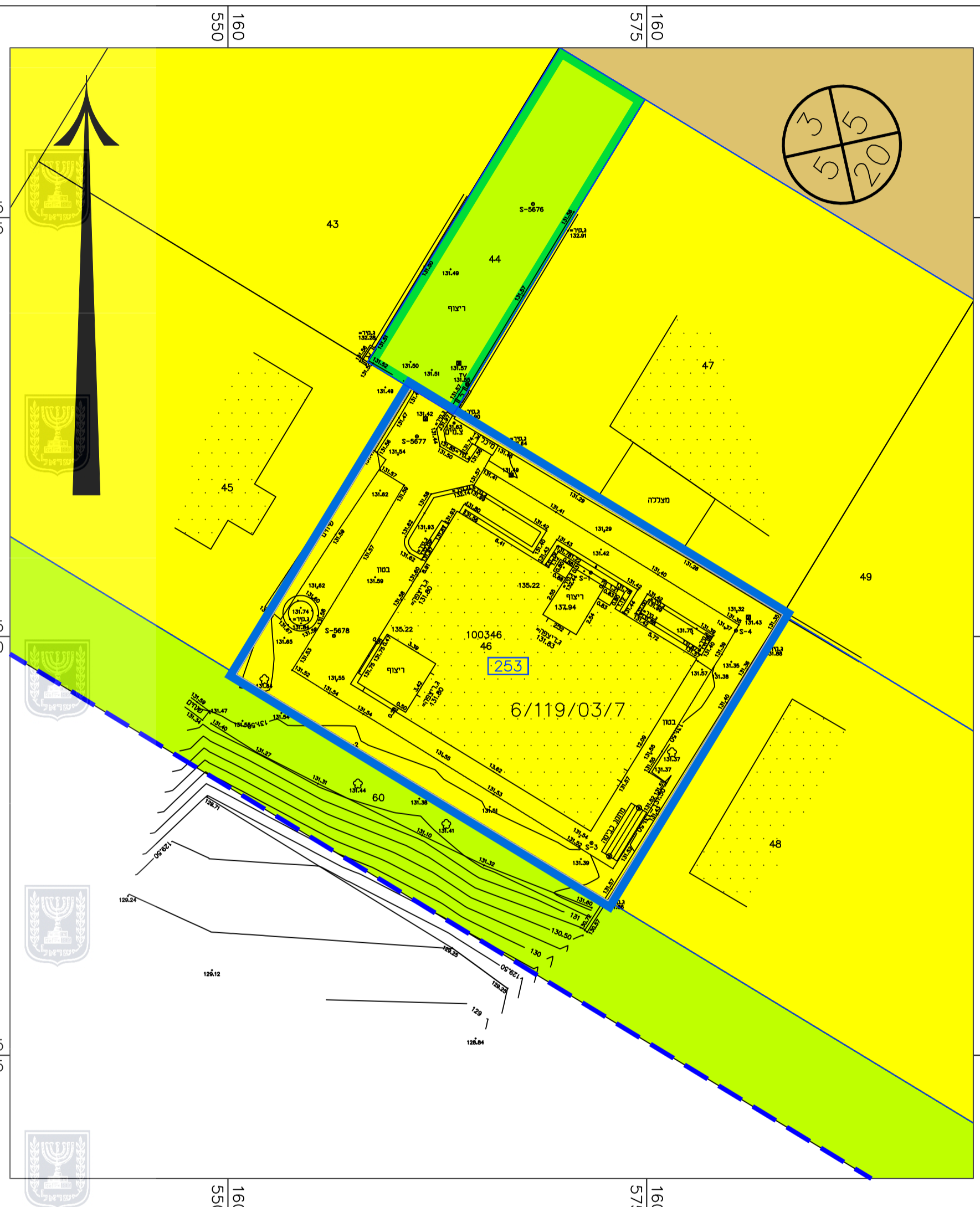


### מצב מאושר קנ"מ 1:250

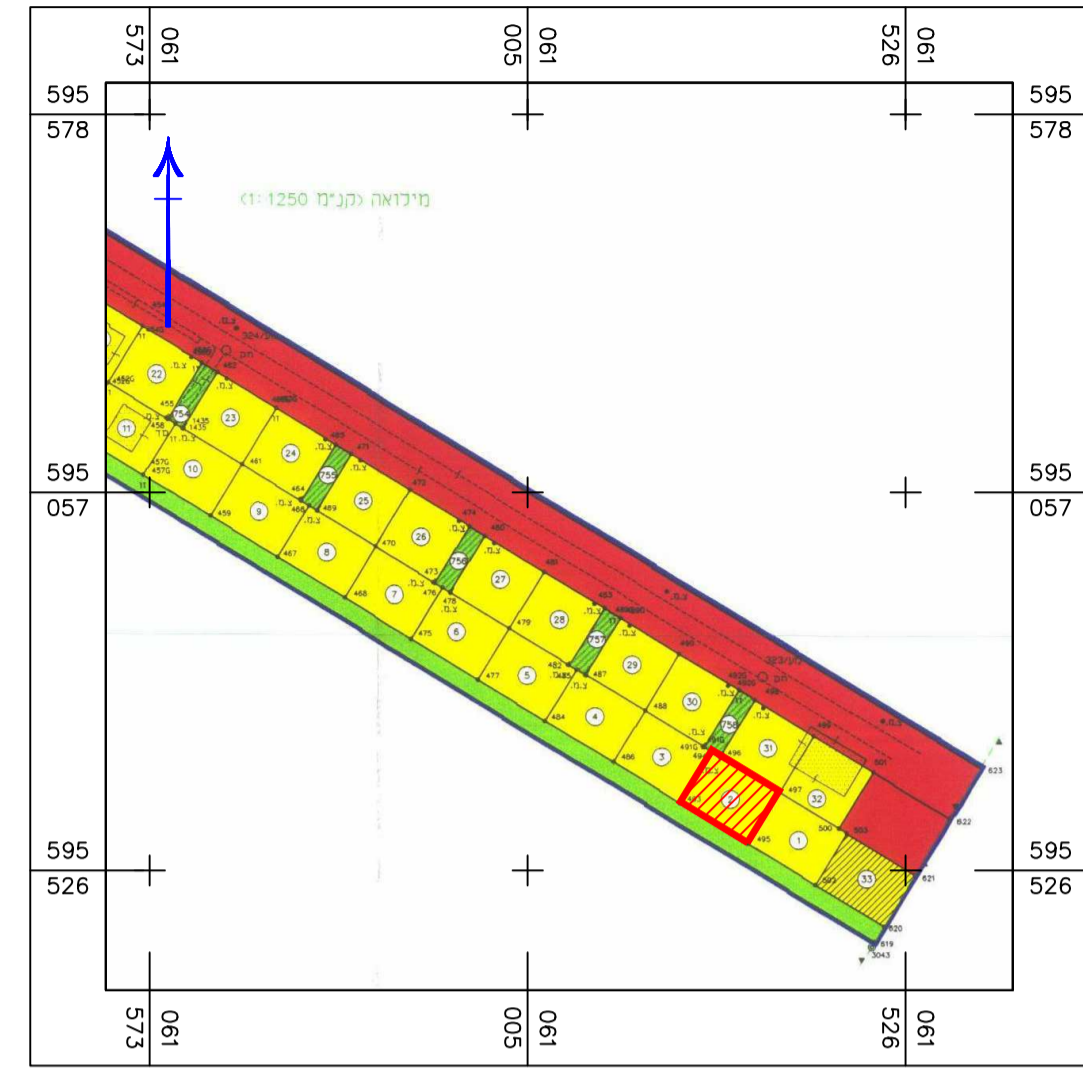


### מקרא מצב מאושר

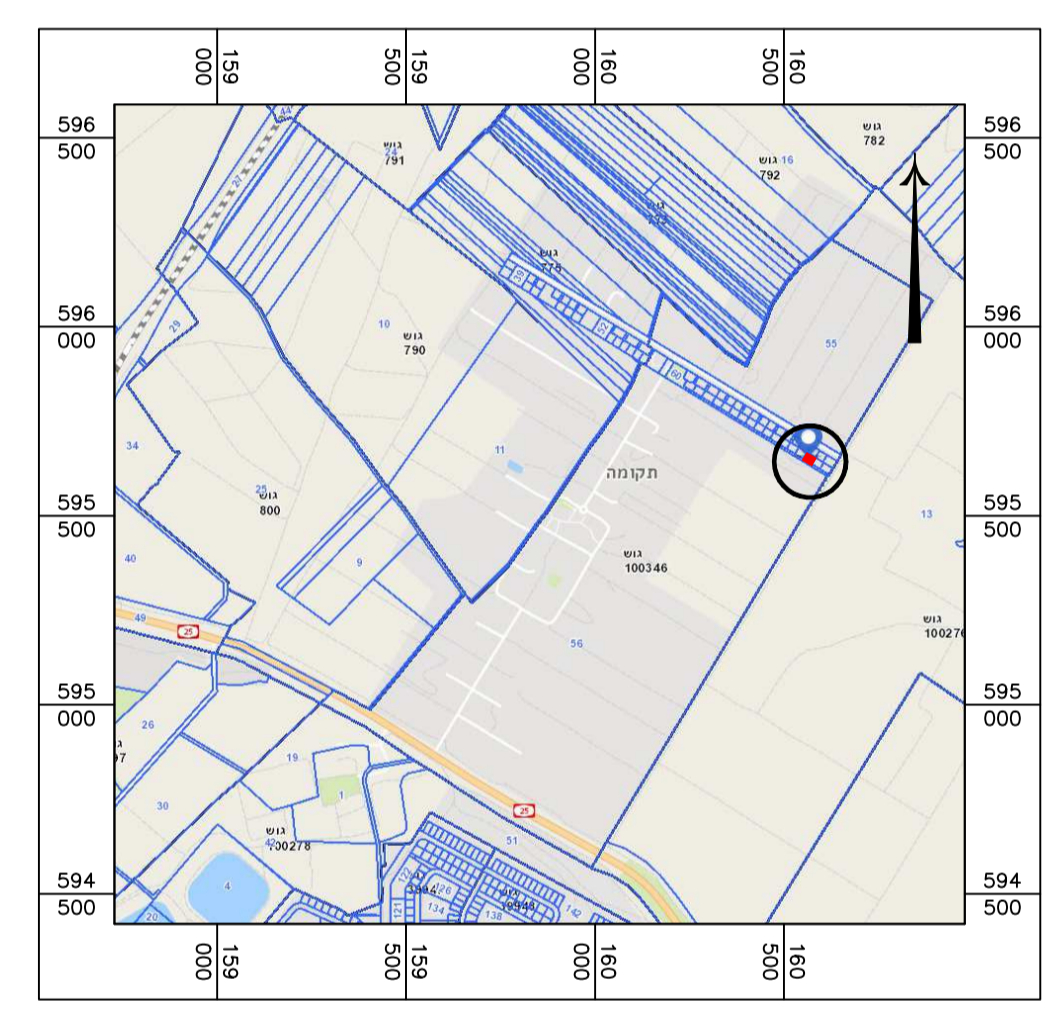
-  גבול התכנית
-  אזור מגורים א
-  שטח פרטי פתוח זכות מעבר לרכב
-  שטח ציבורי פתוח
-  דרך קיימת
-  מבנה קיים
-  גבול תוכנית מאושרת 6/119/03/7
-  גבול ומספר מגרש 375
-  גבול מספר וחלקה 62
-  מספר גוש 38157
-  גבול גוש
-  מספר הדרך קו בניין רחוב הדרך

מס' תוכניות מאושרות:  
6/119/03/7

תרשים סביבה קרובה  
לפי תבע 4/665/3 ק.מ. 1:5000



תרשים התמצאות כללית ק.מ. 1:20,000



חוק התכנון והבנייה, התשכ"ה - 1965  
**תכנית מפורטת**

**מס' 651-0512152**

**מגורים במגרש 253  
מושב תקומה**

#### תשריט מצב מאושר גליון 1 מתוך 1

מחוז	דרום
מרחב תכנון מקומי	נגב מערבי
רשות מקומית	שדות נגב
ישוב	תקומה
תאריך	28/02/2020

שם הנספח	קנ"מ
מצב מאושר	1:250
תרשים התמצאות כללי	1:20000
תרשים סביבה קרובה	-
תרשים על רקע תמא	-
תמונה נוספת לפי תבע	1:5000

#### שמות וזחיתמות:

עורך התוכנית	שם:	רחל ברבי	חתימה:
	תאריך:		