











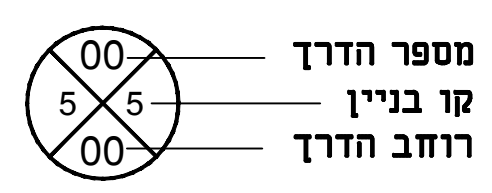


מצב מאושר קנ"מ 1:250



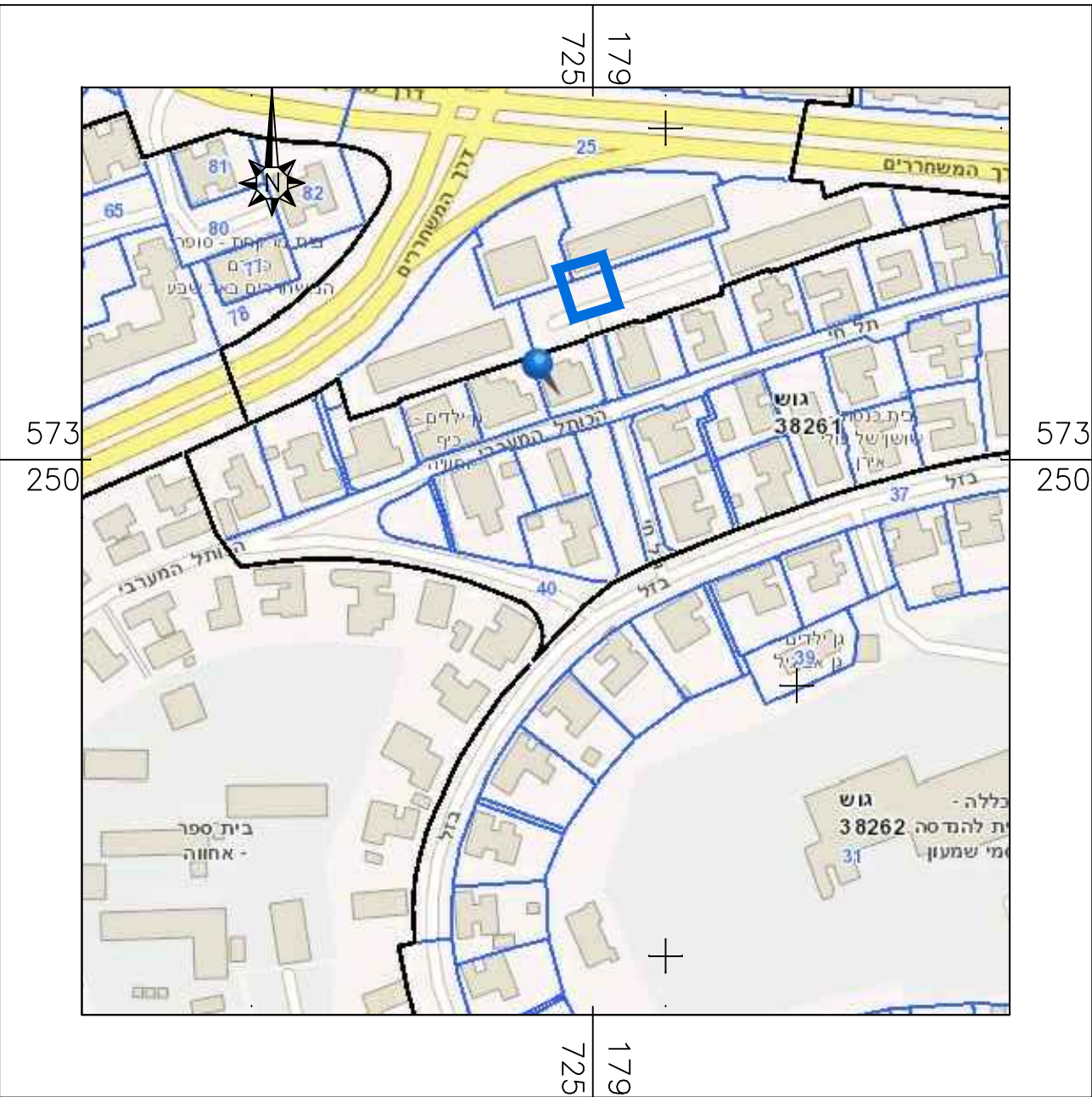
מקרא מצב מאושר:

-  גבול תכנית מאושרת
-  גבול התכנית
-  גבול גוש
-  אזור מגורים א' (*)
-  דרכים וחניות (*)
-  חנייה פרטית (*)
-  שצ"פ (*)
-  מבנה קיים
-  גבול חלקה ומספרה
-  מס' גוש
-  גבול מגרש ומספרו
-  מס' תכנית מאושרת

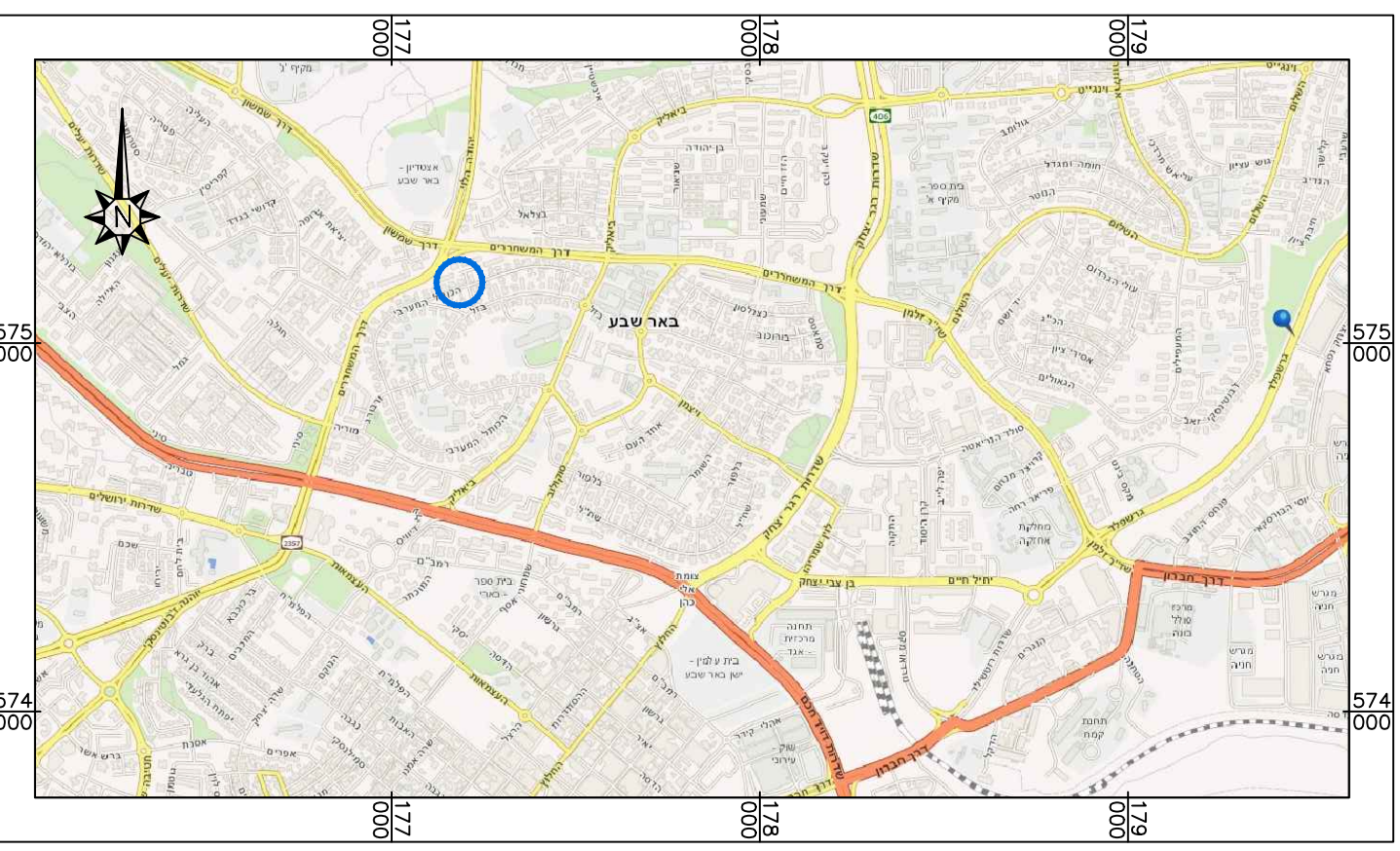


* יעוד שאינו לפי מבא"ת

תרשים הסביבה הקרובה 1:2500



תרשים התמצאות כללית 1:20000



חוק התכנון והבנייה, התשכ"ה - 1965
תכנית מפורטת

מס' 605-0151415

**מגורים
ברחי תל חי 30
שכי א'
באר שבע**

תשריט מצב מאושר גליון 1 מתוך 1

מחוז	דרום
מרחב תכנון מקומי	באר שבע
רשות מקומית	באר שבע
ישוב	באר שבע
תאריך	23.11.18

שם הנספח	קנ"מ
מצב מאושר	1:250
תרשים סביבה	1:2500
תרשים נוסף	1:20000
תרשים נוסף	-
תמונה נוספת	-

שמות וזחתימות:

שם:	מטיאנה אושקוב	חתימה:
תאריך:		

עורך התוכנית