





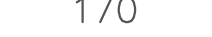


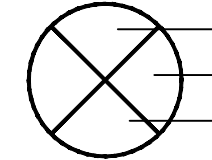


מספר התוכנית: 107/2017 (R0V6170.dwg)
 רמת דיוק הקו הנכול והקדסטר:
 1 = מדידה גרפית
 2 = קו כחול (כלבד) ברמה אנליטית
 3 = מדידה אנליטית מלאה ברמת חציר
 1. המדידה האנליטית
 הריני מצהיר בזאת כי מדידת המפה הטופוגרפית/
 המצבית המהווה רקע לתוכנית זו, נערכה על ידי:
 ביום 21.08.2017
 והיא הוכנה לפי הראיות נוהל מבאית ובהתאם
 להוראות החוק ולתקנות המודדים שבתוקף.
 שם המודד: סוסניצקי ויטלי
 מספר רישון: 902
 חתימה: _____ תאריך: _____

הערות: התוכנית קשורה למערכת קורדינטות ארצית החדשה בנקי 1365א.1379א.1380א. גבולות מגרשים נלקחו מת.ב.ע. 214/03/2 ותואמים גבולות חלקות לפי מפת גוש רישום 40130.

מקרא:

על פי תכנית מאושרת 214/03/2
 * - יעוד אינו לפי נוהל מבאית 2009

-  גבול תכנית לתצוגה
-  מספר תכנית מאושרת 18/135/03/2
-  גבול גוש
-  מספר גוש 40129
-  גבול חלקה
-  מס' חלקה 8
-  מס' מגרש 170
-  מגורים א'
-  דרך מוצעת
-  מספר הדרך קו בניין רוחב הדרך

מצב מאושר

נספח לתכנית מס' 602-0583229

מגרש 170 - שחמון רובע 6, אילת

גליון 1		מתוך 1	
תחולה	רקע	קנ"מ	1:250
תיאור		תרשימים נוספים	קנ"מ
תאריך עריכת הנספח	24.12.18	שם תרשים	
		שם תרשים	
		שם תרשים	
שמות וזחתימות:			
עורך הנספח	שם:	אדרי ולרי קורזיוב	תאגיד:
מגישי התכנית	שם:	ארזואן יניב	תאגיד: