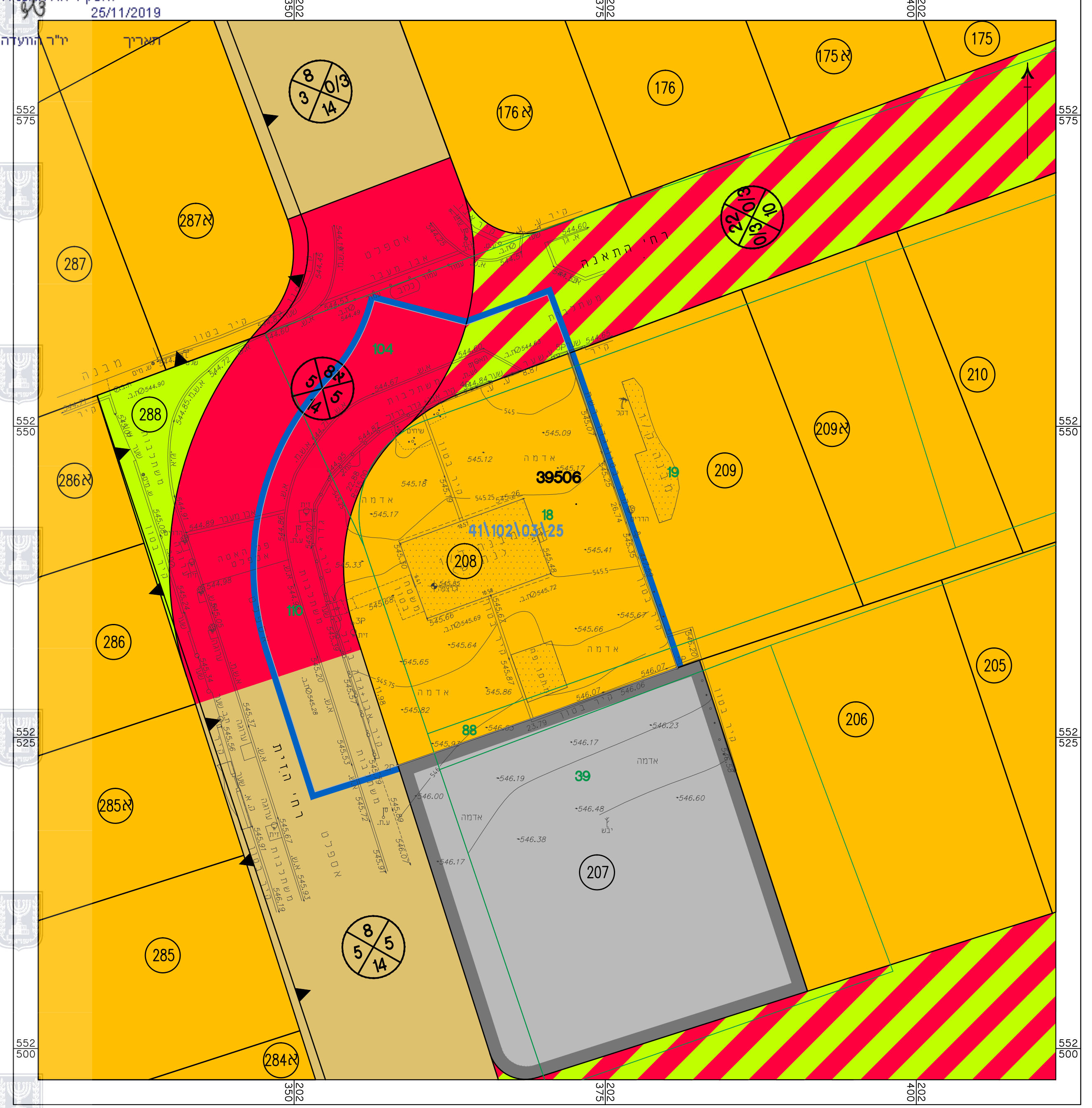


מצב מאושר קנ"מ 1:250

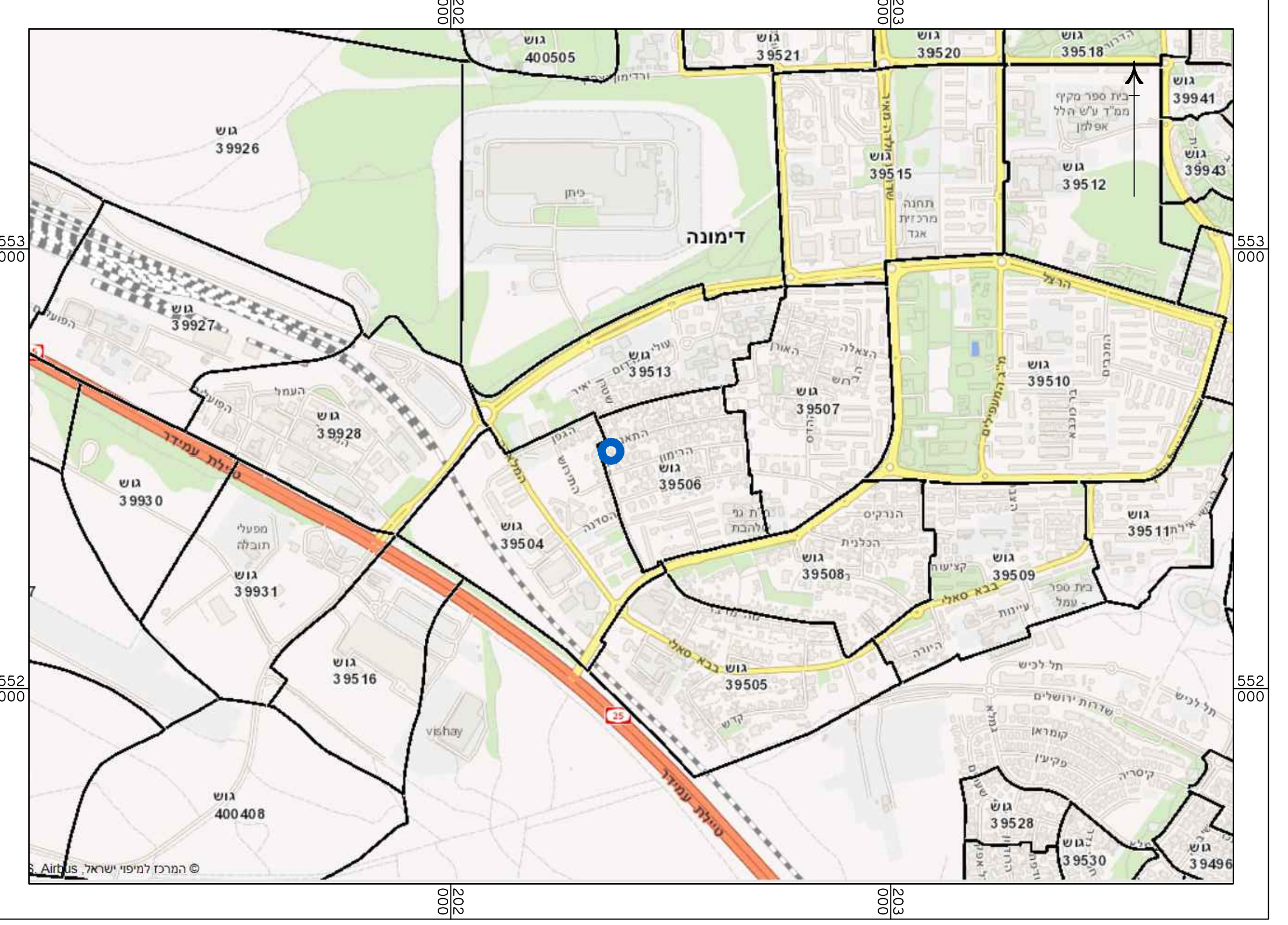


מקרא מצב מאושר

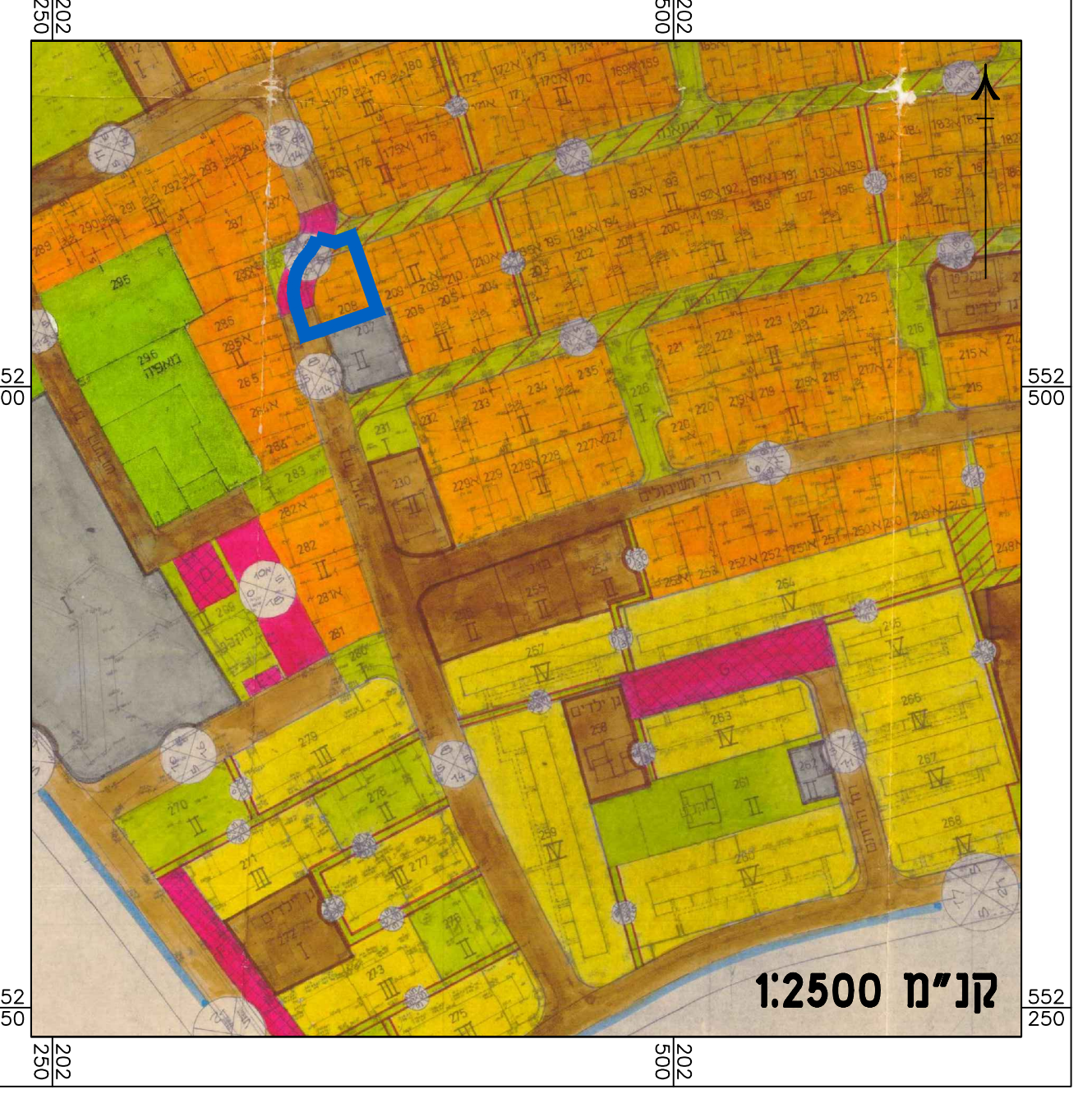
- גבול התכנית
- גבול תכנית מאושרת
- קווי בניין
- אזור מגורים א'
- שטח ציבורי פתוח
- דרך קיימת
- דרך משולבת
- דרך מתוכננת
- אזור מסחר
- מס' וגבול מגרש
- מספר הדרך
- קו בניין
- רוחב הדרך
- מס' וגבול חלקה
- מס' גוש
- גבול גוש

(*) יעודי קרקע שלא לפי מבא"ת 2006

תרשים התמצאות כללית קנ"מ 1:10000



תרשים סביבה על רקע תב"ע 41\102\03\25



	גבול התכנית
	אזור מגורים א'
	שטח ציבורי פתוח
	דרך קיימת
	דרך משולבת
	דרך מתוכננת
	אזור מסחר
	מס' וגבול מגרש
	מספר הדרך
	קו בניין
	רוחב הדרך
	מס' וגבול חלקה
	מס' גוש
	גבול גוש

חוק התכנון והבניה, התשכ"ה - 1965
 תכנית מפורטת

מס' 607-0588020

שינויים במגורים ברחי התאנה 2,
 דימונה

מצב מאושר גליון 1 מתוך 1

שם הנספח	קנ"מ
מצב מאושר	1250
תרשים סביבה	10000
תרשים נוסף	12500
תרשים נוסף	-
תמונה נוספת	-

תאריך 27/11/2016

שמות וחתימות:

עורך התוכנית	שם: נסליה ליפובצקי	חתימה:
	תאגיד: ליפובצקי נסליה אדריכלים	