מצב מאושר ק.מ. 1:2500

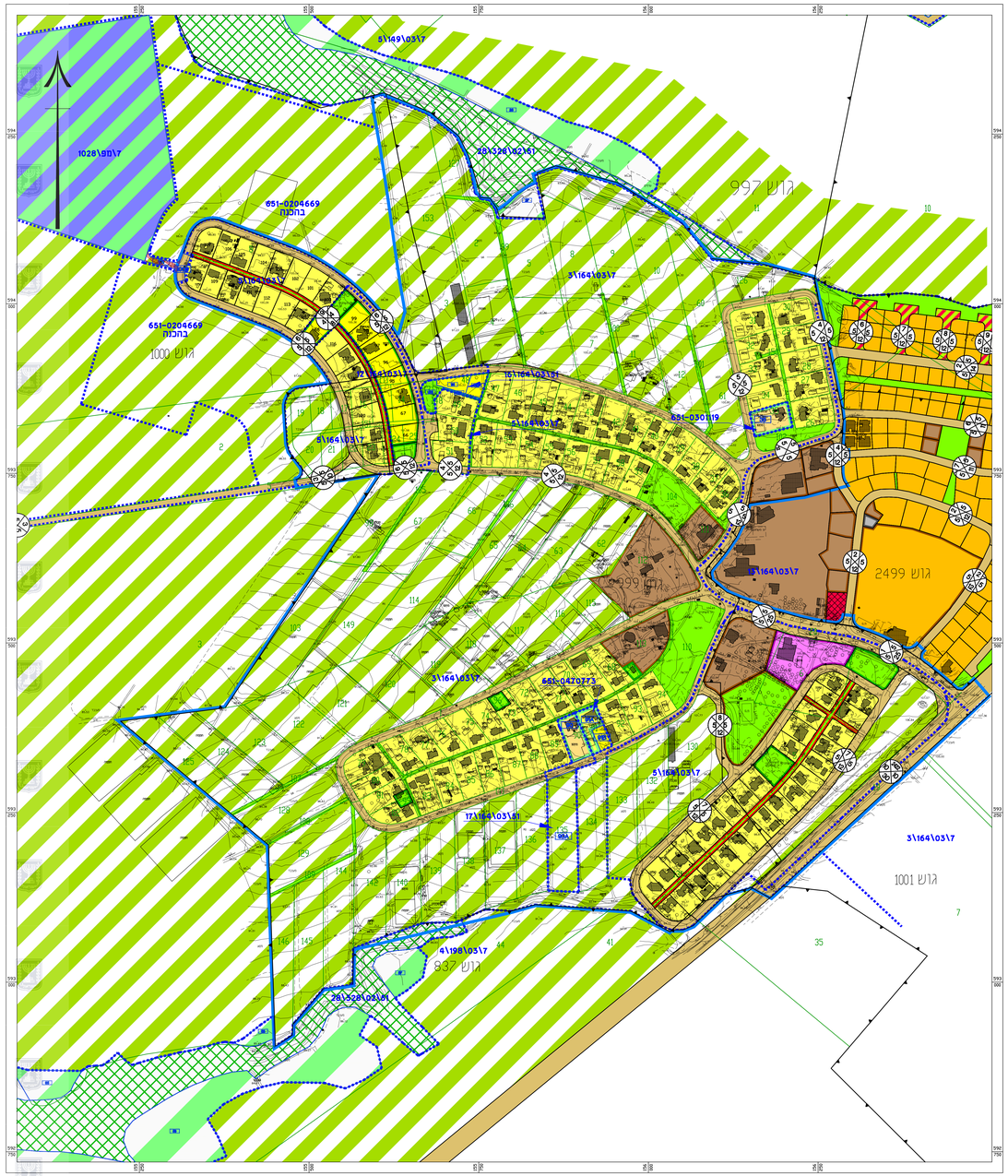

תרשים על רקע נתוני תמ"א 35 הנחיות סביבתיות ק.מ. 1:12,500

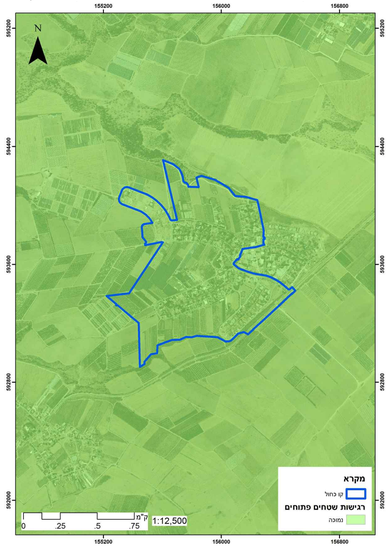

תרשים על רקע תמ"מ 23\14\4 יעודי קרקע ק.מ. 1:20,000

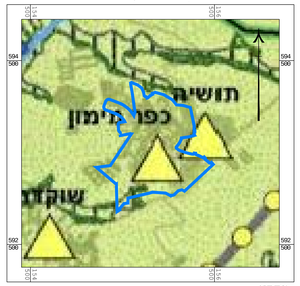

מקרא

- אזור נוף כפרי חקלאי משולב
- יער נטע אדם קיים
- יישוב כפרי
- שטח למעבר קווי חשמל

תרשים על רקע תמ"מ 23\14\4 תשתיות ק.מ. 1:20,000

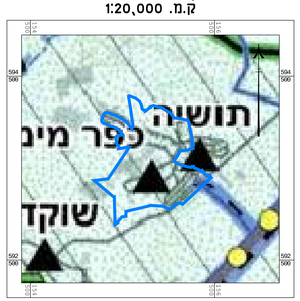

מקרא

- מרחב אקולוגי
- שטח לשימור משאבי מים
- שטח למעבר קווי חשמל
- יישוב כפרי

תרשים על רקע נתוני תמ"א 22 ק.מ. 1:12,500

תרשים על רקע נתוני תמ"א 35\1 מרקמים ק.מ. 1:12,500

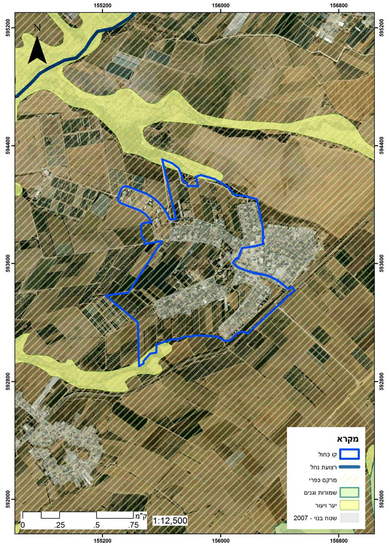

תרשים על רקע תמ"א 5\234 ק.מ. 1:20,000

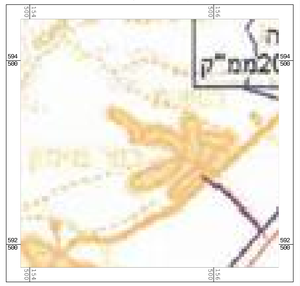

- קו מים שתייה קיים/מאושר
- קו מים קיים/ מאושר

תרשים סביבה קרובה ק.מ. 1:25,000

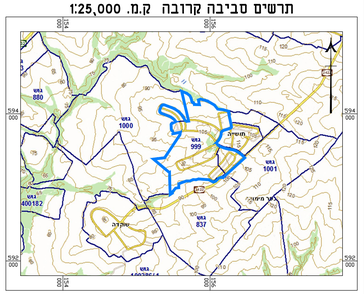

תרשים התמצאות כללית ק.מ. 1:50,000

חוק התכנון והבנייה, התשכ"ה - 1965
תכנית מפורטת

מס' 651-0519603

הסדרת מושב כפר מימון

מצב מאושר | גליון 1 | מתוך 1

שם הנספח	קנ"מ
מצב מאושר ותרשימי סביבה	1:2500
תאריך	24.02.22

מקרא

- גבול תכנית
- גבול תכנית מאושרת
- דרך מאושרת
- דרך משולבת
- גבול גוש ומספרו (גוש 999)
- גבול חלקה ומספרה (1)
- מבנה קיים
- מס' הדרך, קו בנין, רוחב הדרך

4\198\03\7 5\164\03\7
3\164\03\7 13\164\03\7

- אזור מגורים בישוב חקלאי
- אזור מגורים בישוב חקלאי
- אזור מגורים א'
- שטח לבניני ציבור
- שטח למוסד
- אזור מלאכה
- ספורט ונופש
- מסחרי
- בית עלמין
- שטח ציבורי פתוח
- שטח ציבורי פתוח
- קרקע חקלאית
- שביל להולכי רגל
- שטח מיועד לחניה

- – יעוד קרקע אינו כפי מבא"ת

651-0301119
651-0470773
17\164\03\51

- מגורים א'
- מגורים בישוב כפרי
- קרקע חקלאית

10\28\9D\7

- קרקע חקלאית ומחקנים הנדסיים
- קרקע חקלאית
- זיקת הנאה למעבר ברכב

16\164\03\51

- מגורים א'
- שטח ציבורי פתוח
- שביל

28\328\02\51

- יער נטע אדם מצעי
- קרקע חקלאית

עורך התוכנית	שם: בהגן אילנה - אדריכל ת.ד. 29350 חתימה: