חוק התכנון והבנייה, התשכ"ה - 1965
משרד האוצר - מחוז דרום
ההודעה המתחיות החליטה ביום : 26/11/2018
לקדיקד את ה[illegible]
26/2/2019
תאריך יו"ר הוועדה המחוזית

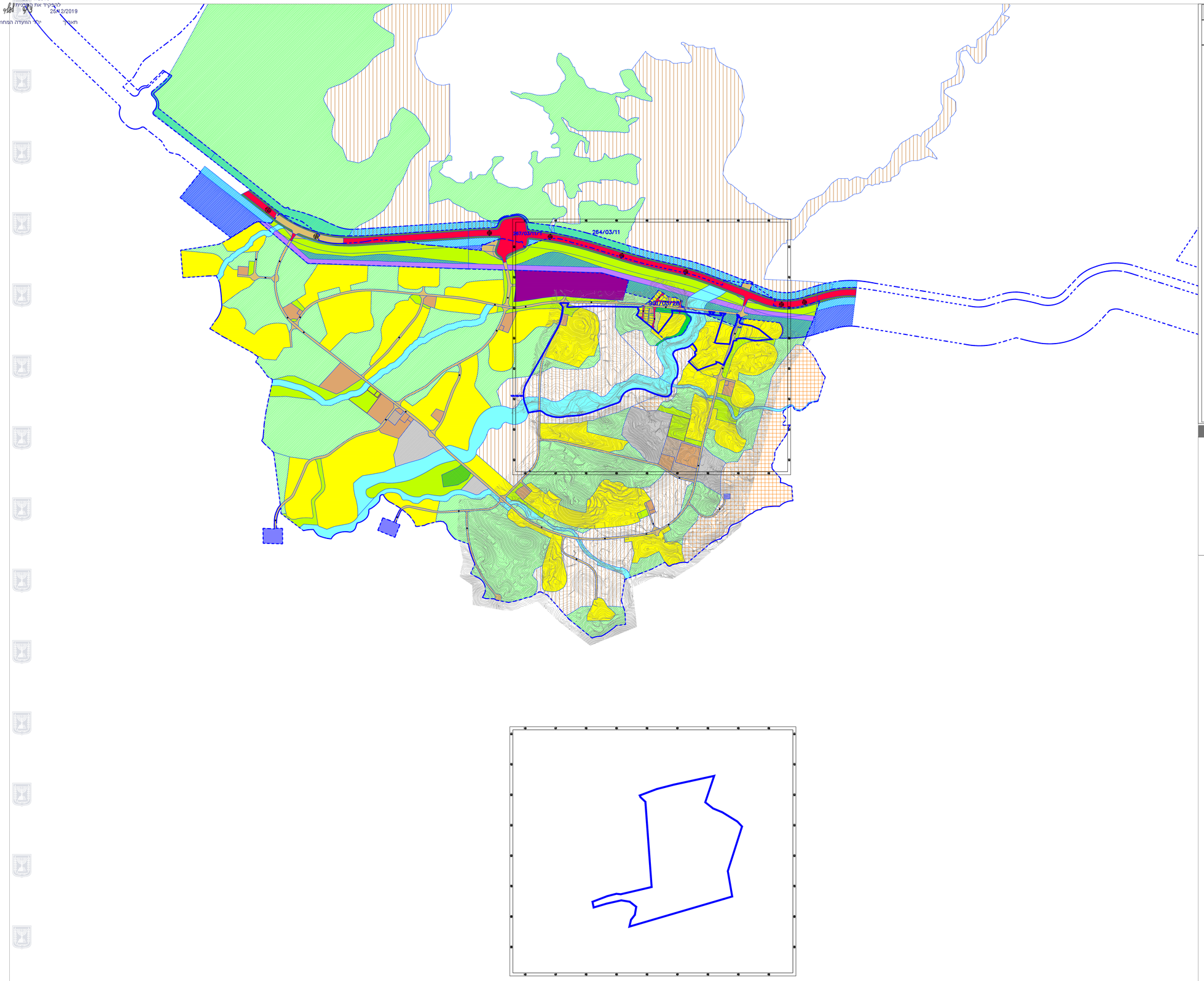

מקרא מצב מאושר

- גבול תכנית
- גבול תכנית מאושרת
- מגורים א'
- משק עזר
- תעסוקה
- שטח מעבר קווי תשתית
- מתקנים הנדסיים
- מבנים ומוסדות ציבור
- קרקע חקלאית
- שטח ציבורי פתוח
- ספורט ונופש
- יער
- נחל מאגר מים
- דרך מאושרת
- דרך מוצעת
- דרך גאו טיפול נופי
- שטח לתכנון בעתיד
- בית קברות
- מגבלות בניה ופיתוח
- מגבלות בניה ופיתוח ב'
- מסחר ומבנים ומוסדות ציבור
- יער פארק מוצע
- יער סגור לשימור

מקרא מפת מדידה

מקרא

- מבנה
- צריף/סוכה/חממה
- אספקט
- אבן שפה
- דרך עפר
- גדר תיל / רשת
- גדר אבן/חיפוי
- גדר אבן קיר אבן גדר / בטון
- שפך אדמה
- מדרון עליון/ תחתון מגבר
- עץ
- 12.85 נקודת גובה אוטיגיית
- קו גובה משני (0.5 מ')
- 123 קו גובה ראשי (2.5 ,5.0 מ')
- שוחת ביקורת כללית
- עמוד כללי
- ארון כללי
- עמוד תאורה
- עמוד תקשורת
- ע. חשמל עץ
- ע. חשמל בטון
- ע. חשמל תעלה
- עתמלה. זית
- שוחה מים מים
- שוחה ניב
- שוחת ניקוז
- גוב חפשורת

חוק התכנון והבנייה, התשכ"ה - 1965

תכנית מפורטת

מס' 624-0601187

שכונה 7 סעווה

תשריט מצב מאושר	גליון 1 מתוך 1
מחוז	דרום
מרחב תכנון מקומי	אבו בסמה
רשות מקומית	אל קסום
ישוב	מולדה

שטח התכנית	1,749.81	דונם	קנה מידה	1:10,000

אישורים

שמות*

מגיש התכנית	משרד הפנים/ הרשות לפיתוח והתישבות הבדואים בנגב
עורך ראשי	גרעון לדקן תאגיד: לדמן - בן ששון ערי, אחוז, קוף בע"מ

בעלי ענין בקרקע*

בבעלות מדינה	תאגיד: רשות מקרקעי ישראל

תרשים התמצאות - קנ"מ 1:60000

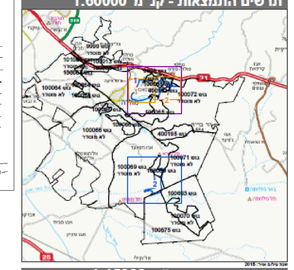

תרשים סביבה - קנ"מ 1:15000

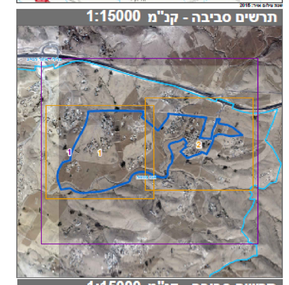
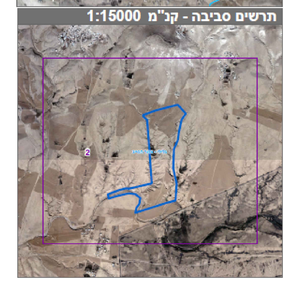
תרשים סביבה - קנ"מ 1:15000