חוק התכנון והבנייה, התשכ"ה - 1965

תכנית מפורטת

מס' 609-0640714

מגרש 32 א.ת. נתיבות

תשריט מצב מוצע	גיליון 1 מתוך 1
מחוז	דרום
מרחב תכנון מקומי	נתיבות
רשות מקומית	נתיבות
ישוב	נתיבות
תכנית בסמכות	מקומית
איחוד וחלוקה	ללא איחוד וחלוקה
היתרים או הרשאות	תכנית שמכוחה ניתן להוציא היתרים או הרשאות
מונה תדפיס התשריט	15
מועד הפקה	18/08/2020 14:00
שטח התכנית	1.056 דונם קנה מידה 1:1000

אישורים בתכנית מס' 609-0640714

שמות*

מגיש התכנית	תאגיד: ג'י.די.אם.גלובאל בע"מ
מגיש התכנית	חילק קיטיטי תאגיד:
עורך ראשי	אליהו עמיחי תאגיד: עמיחי אדריכלים בע"מ

בעלי ענין בקרקע*

בבעלות מדינה	תאגיד: רשות מקרקעי ישראל

טבלת גושים וחלקות*

מספר גוש	חלק/ כל הגוש	מספרי חלקות בשלמות	מספרי חלקות בחלקיות
39583	חלק	29	

* הרשימה המלאה מפורטת בהוראות התכנית / בהודעה שפורסמה בעיתונות וברשומות

הריני מצהיר בזאת כי המפה הטופוגרפית/המצבית המהווה רקע לתכנית זו, נערכה על ידי ביום 12.3.18 והיא הוכנה לפי הוראות נהל מבא"ת ובהתאם להוראות החוק ולתקנות המודדים שבתוקף. דיוק הקו הכחול והקדסטר:מדידה אנליטית מלאה ברמת תצ"ר

שם המודד	מספר רשיון	חתימה	תאריך
חלבי לביב	808		

מספר תכנית: 609-0640714, מספר גרסת תשריט: 15

מקרא

גוש תכנית	39583
מס. גוש ומספרו	1234
גוש בנוי ומספרו	1
גבול חלקה ומספרה	
רוחות דרך	
מאפי דרך	
קו בנין	
מספר רחוב דרך	

תעשיה

להריסה

קו-בנין

תרשים התמצאות - קנ"מ 1:6000

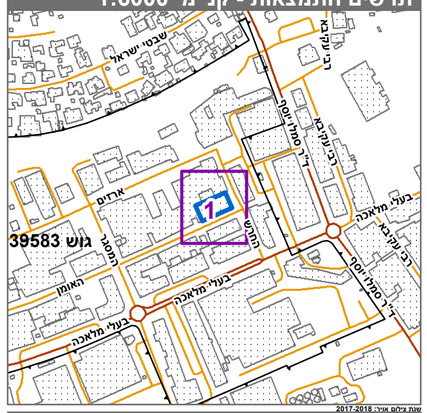
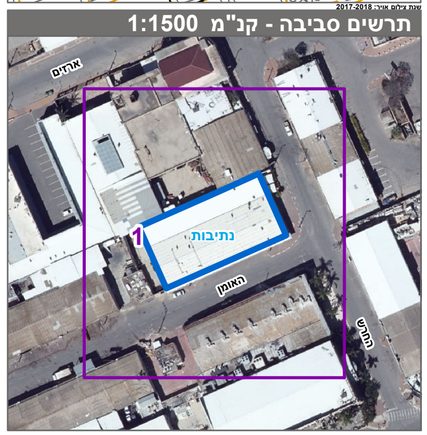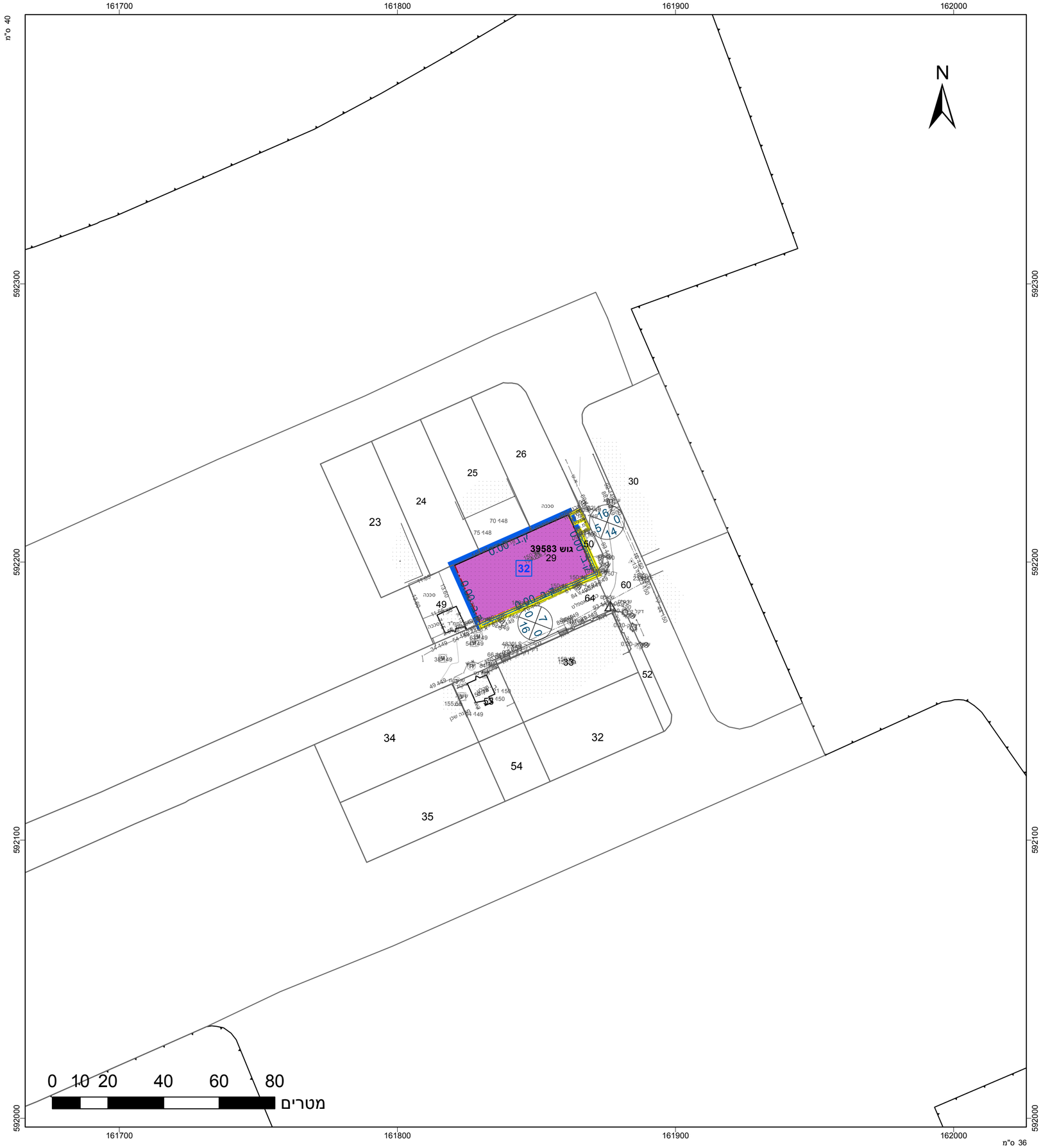
תרשים סביבה - קנ"מ 1:1500