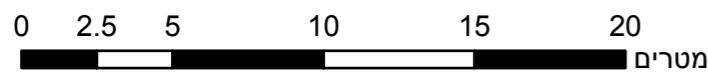
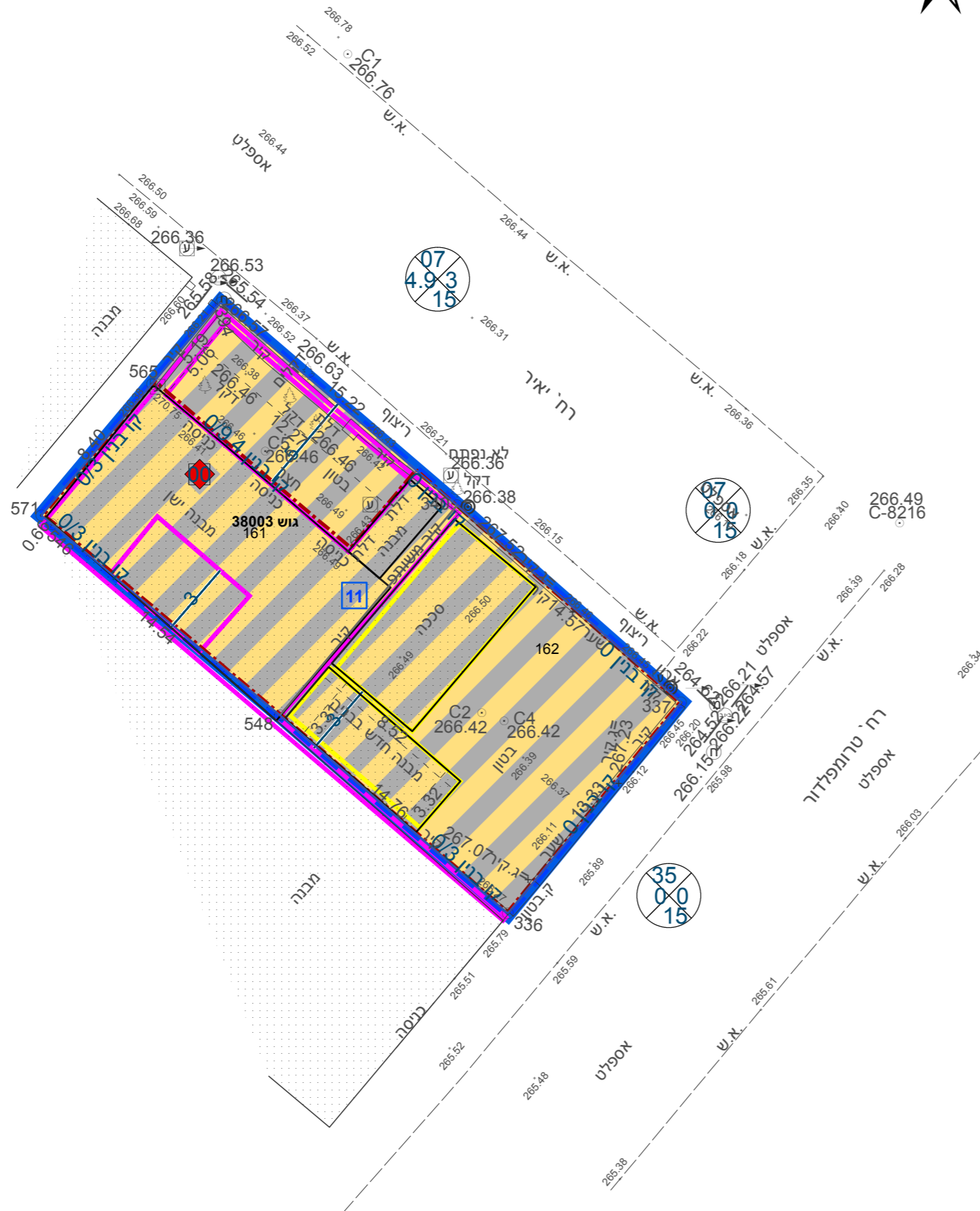


מ"ס 27.70

180175

180200



180175

180200

מ"ס 23.2

מקרא

גבול התכנית	גוש 1234
גבול גוש ומספרו	5
גבול חלקה ומספרה	
תא שטח ומספרו	1
מספר הדרך	2
קווי בנין	3
חומב הדרך	4

- מגורים ומסחר
- אתר עתיקות/אתר הסטורי
- מבנה לשימור
- מבנה להרסה
- מידות
- קו-בנין
- מבנה לשימור

חוק התכנון והבנייה, התשכ"ה - 1965 תכנית מפורטת

מס' 605-0526798

באר שבע, העיר העתיקה, רח' יאר 21
פינת טרומפלדור 95

תשריט מצב מוצע גיליון 1 מתוך 1

מחוז	דרום
מרחב תכנון מקומי	באר שבע
רשות מקומית	באר שבע
ישוב	באר שבע

תכנית בסמכות	מחוזית
איחוד וחלוקה	ללא איחוד וחלוקה
היתרים או הרשאות	תכנית שמכוחה ניתן להוציא היתרים או הרשאות

מונה תדפיס התשריט	23
מועד הפקה	04/06/2020
שטח התכנית	0.399 דונם קנה מידה 1:250

שמות*

מגיש תכנית	מני ורון דידיה
עורך ראשי	תאגיד: השק השקעות א.ו.ר בע"מ
יזם	תאגיד: השק השקעות א.ו.ר בע"מ

אישורים בתכנית מס' 605-0526798

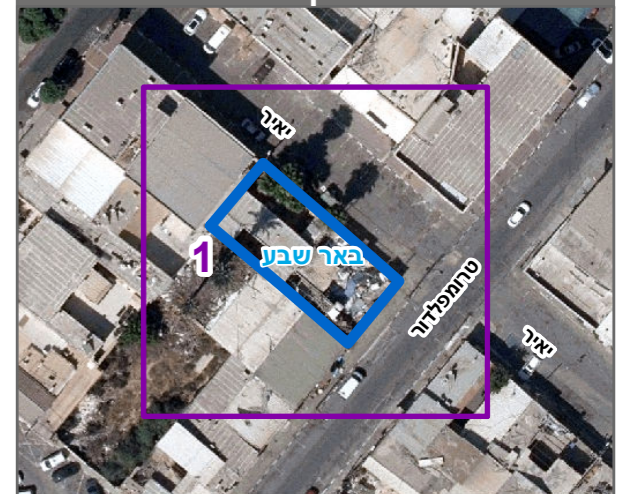
בעלי ענין בקרקע*

טבלת גושים וחלקות*

מספר גוש	מספר חלקות	מספר חלקות	מספר חלקות
38003	161-162	161-162	161-162

* הרשימה המלאה מפורטת בהוראות התכנית / בהודעה שפורסמה בעיתונות וברשומות

תרשים התמצאות - קנ"מ 1:1250



שנת צילום אוויר: 2017-2018

מספר תכנית: 605-0526798, מספר גירסת תשריט: 23

חוק התכנון והבנייה, התשכ"ה - 1965 משרד האוצר - מחוז דרום הוועדה המחוזית החליטה ביום:

הריני מצהיר בזאת כי המפה הטופוגרפית/המצבית המהווה רקע לתכנית זו, נערכה על ידי ביום 07/12/2019 ע"י תאגיד השקעות א.ו.ר בע"מ ובהתאם להוראות החוק ולתקנות המודדים שבתוקף. דיוק הקו הכחול והקדסטרי (כלי) ברמה אנליטית

גולן אזוט	1331
שם המודד	מספר רישיון
תאריך	יזם
חתימה	תאריך