חוק התכנון והבנייה, התשכ"ה - 1965

תכנית מפורטת

מס' 605-0589432

מגרש למסחר ברחוב האורגים באר-שבע

תשריט מצב מוצע	גיליון 1 מתוך 1
מחוז	דרום
מרחב תכנון מקומי	באר שבע
רשות מקומית	באר שבע
ישוב	באר שבע
תכנית בסמכות	מחוזית
איחוד וחלוקה	איחוד ו/או חלוקה בהסכמת כל הבעלים בכל תחום התכנית/בחלק מתחום התכנית
היתרים או הרשאות	תכנית שמכוחה ניתן להוציא היתרים או הרשאות
מונה תדפיס התשריט	20
מועד הפקה	09/08/2021 15:54
שטח התכנית	6.749 דונם קנה מידה 1:500

אישורים בתכנית מס' 605-0589432

שמות*

מגיש התכנית	ועדה מקומית תאגיד: וועדה מקומית באר שבע
מגיש התכנית	תאגיד: מ.י מאיר מסחר והשקעות בע"מ
עורך ראשי	רם מרש תאגיד: מרש אדריכלים בע"מ

בעלי ענין בקרקע*

טבלת גושים וחלקות*

מספר גוש	חלק/ כל הגוש	מספרי חלקות בשלמותן	מספרי חלקות בחלקיותן
38084	חלק		66 ,35-36

* הרשימה המלאה מפורטת בהוראות התכנית / בהודעה שפורסמה בעיתונות וברשומות

הריני מצהיר בזאת כי המפה הטופוגרפית/המצבית המהווה רקע לתכנית זו, נערכה על ידי ביום 01-2-2018 והיא הוכנה לפי הוראות נוהל מבא"ת ובהתאם להוראות החוק ולתקנות המודדים שבתוקף. ד"יוק הקו הכחול והקדסטר:קו כחול (בלבד) ברמה אנליטית

אבי ארד	633		
שם המודד	מספר רשיון	חתימה	תאריך

מספר תכנית: 605-0589432, מספר גרסת תשריט: 20

מקרא

גוש תכנית | חלקה מוסדרת | גוש 1234 | גוש מוסדר | גוש מלא ומוסדר

חלקה לא מוסדרת | חלקה ניתן לרישום

חלקה לא מוסדרת - מאגר ריתוך | חלקה - קו מדוד

מסחר

שטח עתיקות/הסטורי לשימור

מידות

קו-בנין

תרשים התמצאות - קנ"מ 1:12000

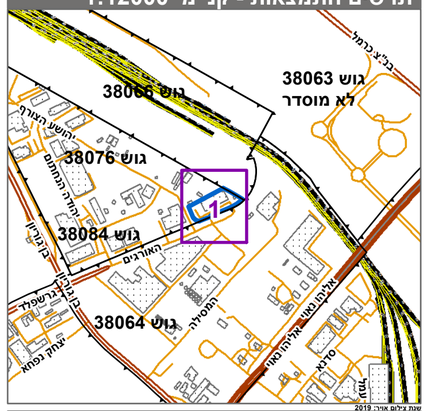
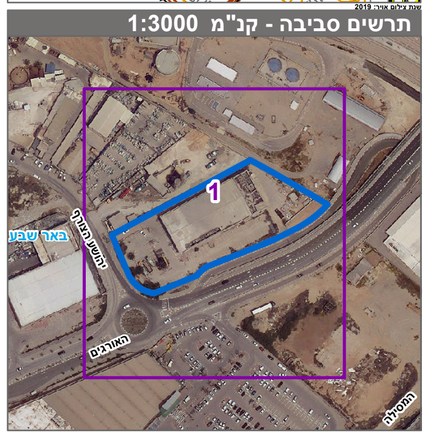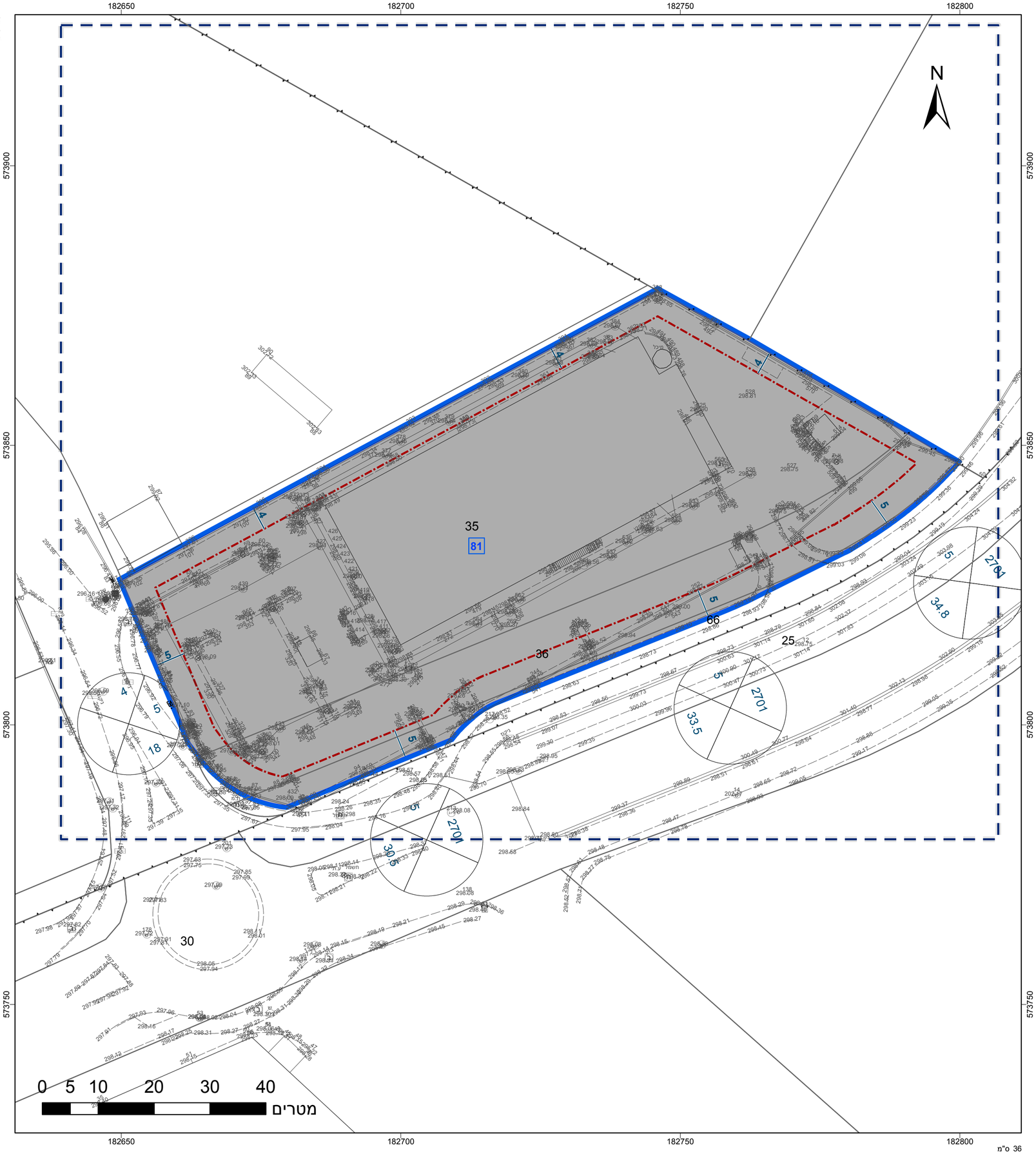
תרשים סביבה - קנ"מ 1:3000