חוק התכנון והבנייה, התשכ"ה - 1965

תכנית מפורטת

מס' 652-0688911

מגרש 320 שכ 8 לקיה

תשריט מצב מוצע	גיליון 1 מתוך 1
מחוז	דרום
מרחב תכנון מקומי	נגב מזרחי
רשות מקומית	לקיה
ישוב	לקיה
תכנית בסמכות	מחוזית
איחוד וחלוקה	ללא איחוד וחלוקה
היתרים או הרשאות	תכנית שמכוחה ניתן להוציא היתרים או הרשאות
מונה תדפיס התשריט	3
מועד הפקה	30/07/2020 10:21
שטח התכנית	0.897 דונם קנה מידה 1:250

אישורים בתכנית מס' 652-0688911

שמות*

מגיש התכנית	רקייה יונס סאנע
עורך ראשי	[illegible]

חוק התכנון והבניה, התשכ"ה - 1965
מחוז דרום
הוועדה המחוזית החליטה ביום :
16/08/2020
להפקיד את התכנית

בעלי ענין בקרקע*

בבעלות מדינה	תאגיד - רשות מקרקעי ישראל

טבלת גושים וחלקות*

מספר גוש	חלק/ כל הגוש	מספרי חלקות בשלמות	מספרי חלקות בחלקיות
99999	חלק		999

* הרשימה המלאה מפורטת בהוראות התכנית / בהודעה שפורסמה בעיתונות וברשומות

הריני מצהיר בזאת כי המפה הטופוגרפית/המצבית המהווה רקע לתכנית זו, נערכה על ידי ביום 22.02.2020 והיא הוכנה לפי הוראות נוהל מבא"ת ובהתאם להוראות החוק ולתקנות המודדים שבתוקף. דיוק הקו הכחול והקדסטר:מדידה גרפית

ניזאר ח'טיב	1021		
שם המודד	מספר רשיון	חתימה	תאריך

מספר תכנית: 652-0688911, מספר גרסת תשריט: 3

מקרא

גבול תכנית	
מס. גוש וחלקה	1234
גוש
גבול גוש מוסדר	
גבול חלקה מוסדר	
רחוב דרך	
מאגר / חיבור	
קו בנין	
רוחב דרך	

מגורים א	
מידות	
קו-בנין	

תרשים התמצאות - קנ"מ 1:6000

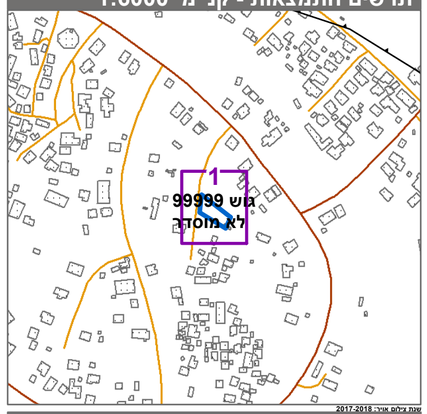
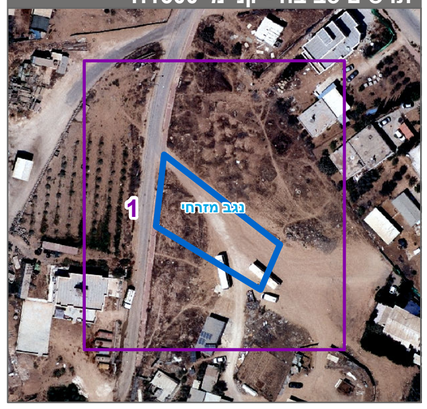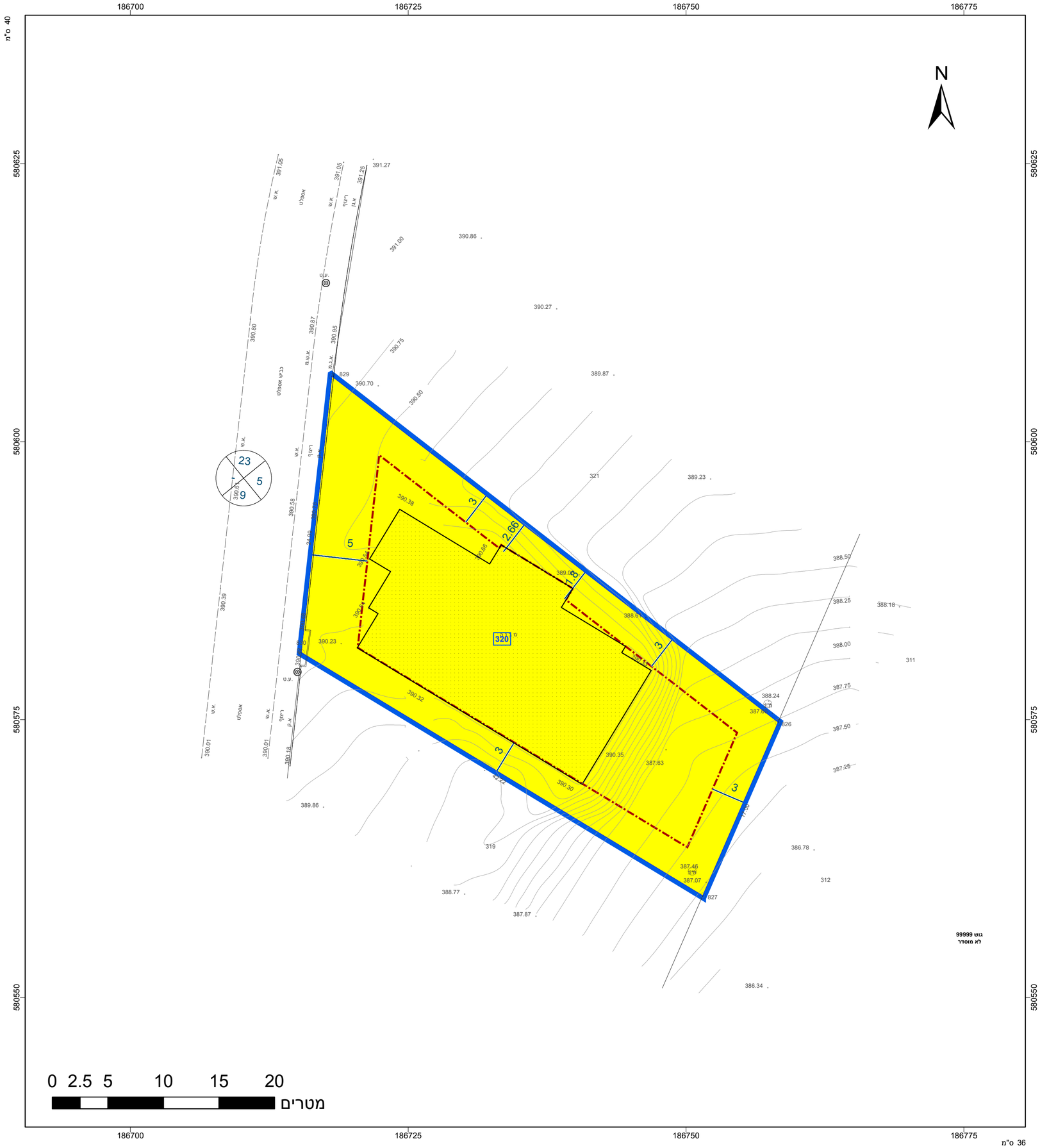
תרשים סביבה - קנ"מ 1:1500