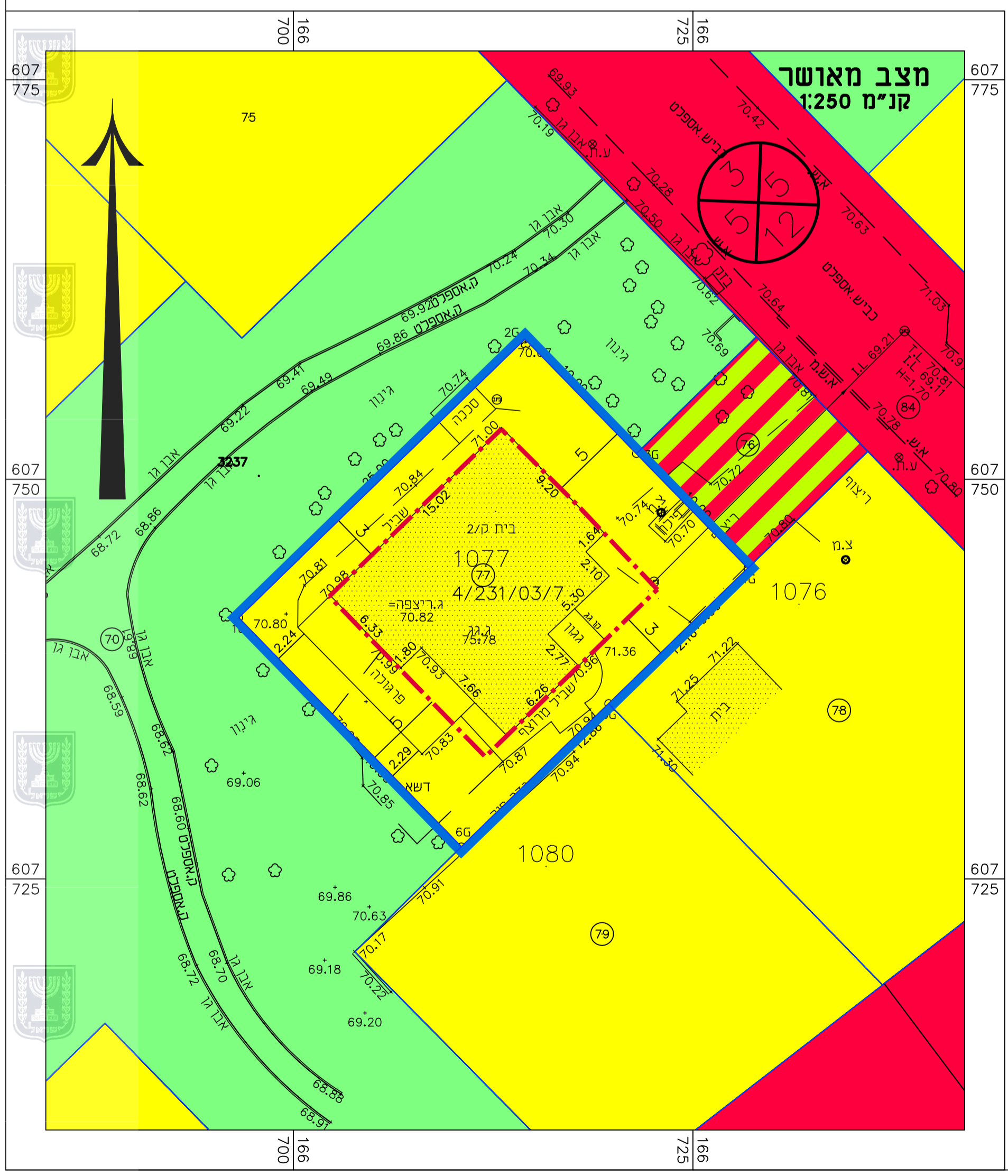


### מקרא מצב מאושר

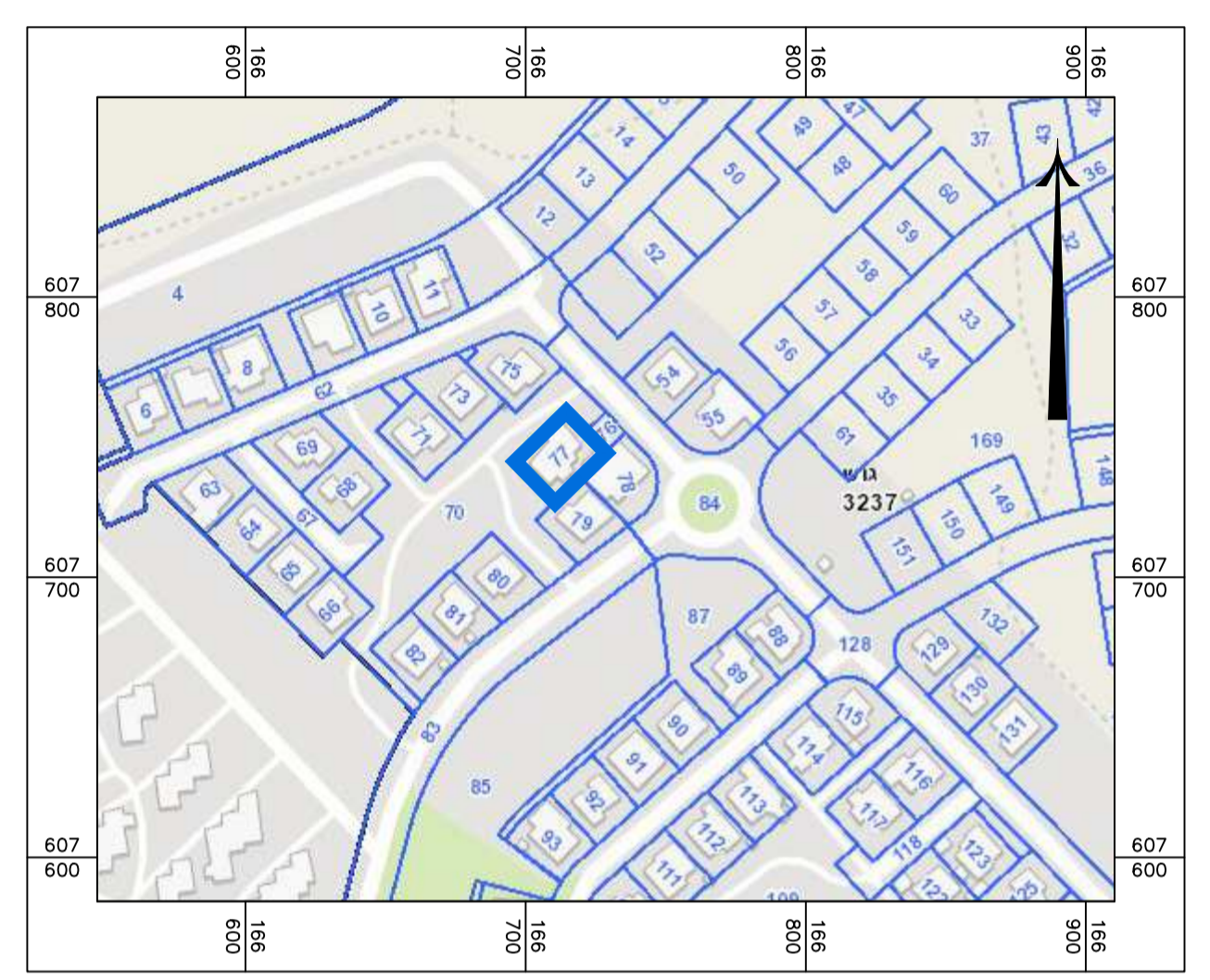
	גבול התכנית
	* אזור מגורים א
	* שטח צבורי פתוח
	דרך משולבת
	דרך מוצעת
	מבנה קיים
	מספר גוש
	גבול ומספר חלקה
	גבול ומספר מגרש
	מספר הדרך
	קו בניין
	רוחב הדרך

מס' תוכניות מאושרות:  
4/231/03/7

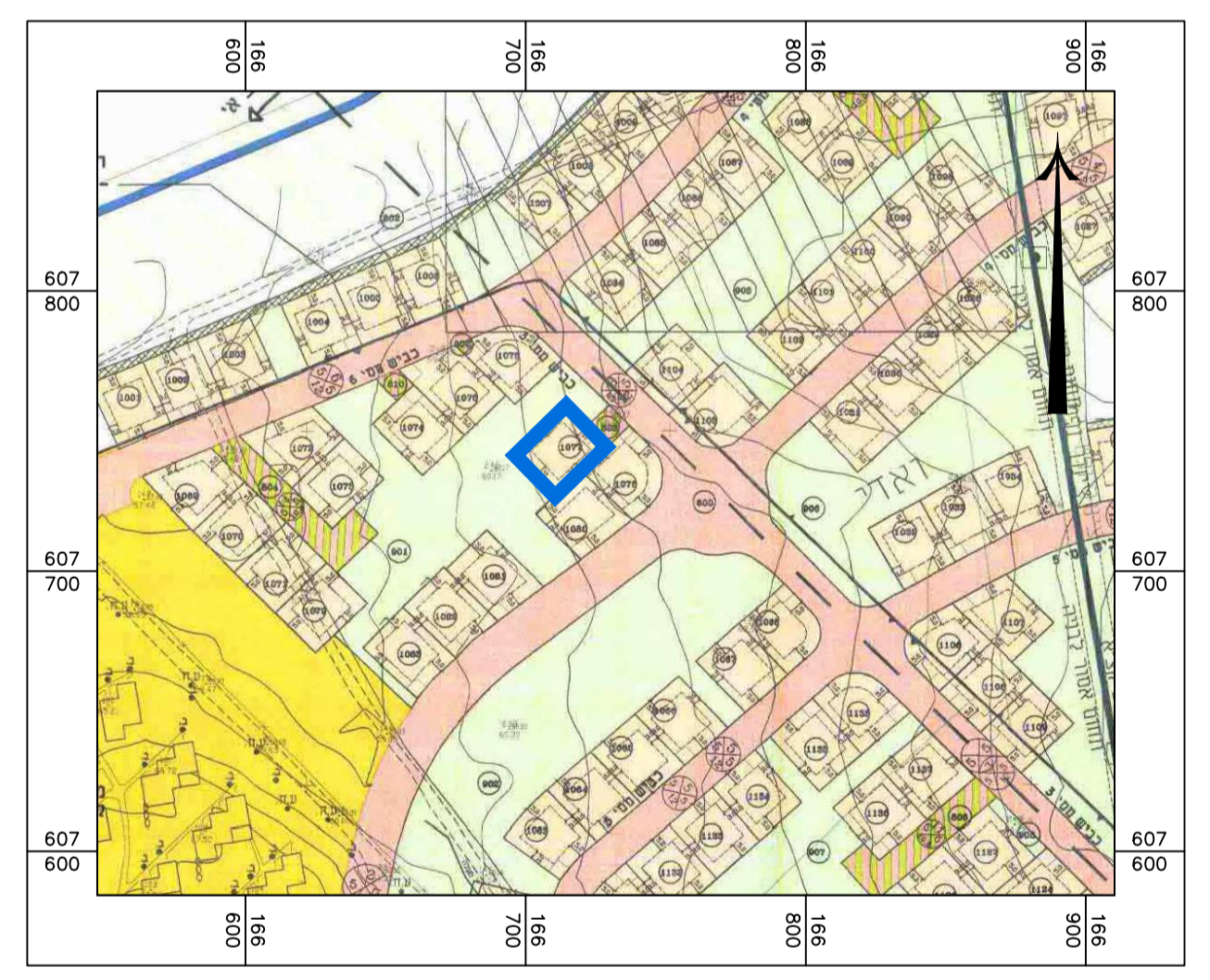
\* יעוד קרקע שלא לפי מבאת



תרשים התמצאות כללי ק.מ. 1:2500



תרשים התמצאות לפי תבע 4/231/03/7 ק.מ. 1:2500



חוק התכנון והבנייה, התשכ"ה - 1965  
**תכנית מפורטת**

**מס' 651-0807164**

**מגרש 1077  
 ברור חיל**

תשריט מצב מאושר גליון 1 מתוך 1	
מחוז	דרום
מרחב תכנון מקומי	נגב מערבי
רשות מקומית	שער הנגב
ישוב	ברור חיל
תאריך	22/12/19

שם הנספח	ק"מ
מצב מאושר	1:250
תרשים התמצאות כללי	1:2500
תרשים סביבה קרובה	-
תרשים נוסף	-
תמונה נוספת לפי תבע	1:2500

שמות ודתימות:

עורך התוכנית	שם:	דריה בלאיה	חתימה:
		תאריך:	

