תכנית מס' 602-0877977

ממשה, נמל אילת

תכנית מפורטת

רקע מצב מאושר

מקרא תמ"מ 4\14\21

- נמל הנמל מיוחד
- אזור ביניני עירוני
- אזור לחוף ומיילת
- שמורת טבע
- נקודת מוצא לים

מקרא תמ"א 13

- אזור יבוש נמל מיוחד
- נמל מיוחד
- שרותי מסחר ותיירות
- שירט ועגינה
- רחיצה, ספורט ושייט
- מתקן רגדסי עתודה לשמורת זחף
- שירט ועגינה-עתודה לרחצה מפורט ושרט
- פרוזדור תשתיות
- דרך ראשית
- דרך ראשית לביטול

מקרא תמ"א 35 הנחיות סביבתיות

- רגישות נופית-סביבתית גבוהה
- שמחי שימור תשואי מים
- תחום רעש מוסכים
- שדה תעופה
- דרכים ומחלפים
- אגן היקוות הכינרת
- קו צורת גג מבני
- קו חשמל ראשי
- תחנת כוח
- תחנת מיתוג
- אזור החדרה ואיגום
- שטח בפיתוי, שטח שט ושטחים כפרים
- גבול תכנית

מקרא תמ"א 35 מרקמים

- מרקם עירוני
- מרקם כפרי
- מרקם חופי
- מרקם שמור משולב
- מרקם שמור ארצי
- מכלול נופי
- שמורות וגנים
- יער ויושוד
- שטח בנוי
- רצועת חוף
- רצועת נוף
- נמל ים
- שדה תעופה קיים
- שדה תעופה מוצע
- מעבר גבול
- דרכים ומחלפים
- מסילות רכבת ותחנות
- גבול נפה
- גבול תכנית

תרשים התמצאות כללית ק.מ. 1:25,000

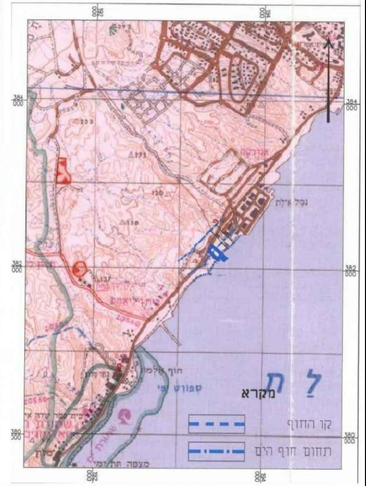

תרשים סביבה לפי תמ"מ 4\14\21 ק.מ. 1:100,000

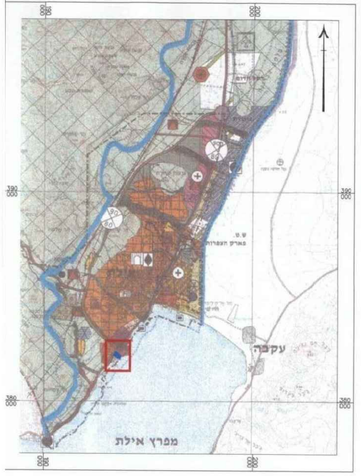

תרשים סביבה לפי תמ"א 13 ק.מ. 1:10,000

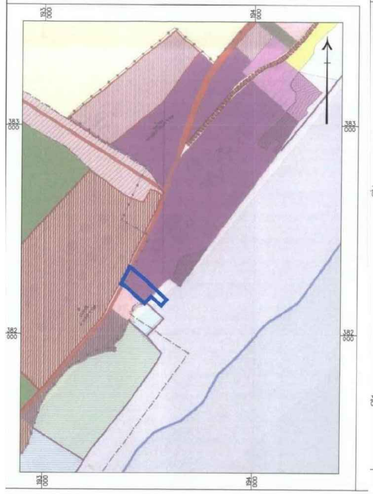

תרשים סביבה לפי תמ"א 35 הנחיות סביבתיות ק.מ. 1:100,000

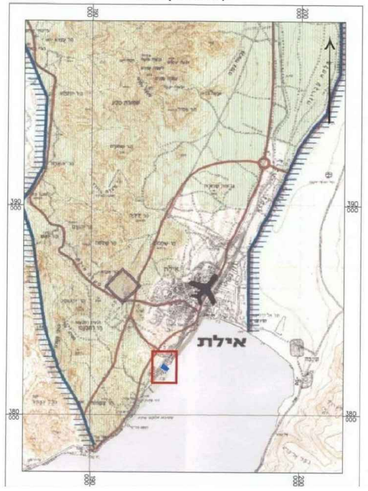

תרשים סביבה לפי תמ"א 35 מרקמים ק.מ. 1:100,000

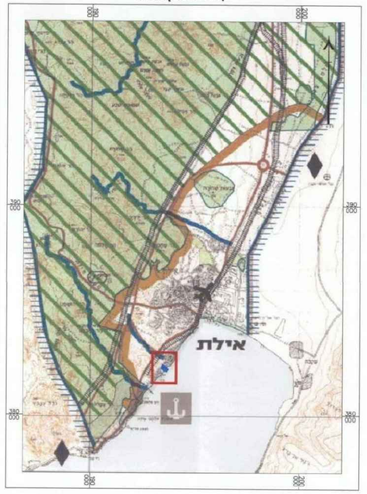

תרשים סביבה לפי תמ"א 1 ק.מ. 1:100,000

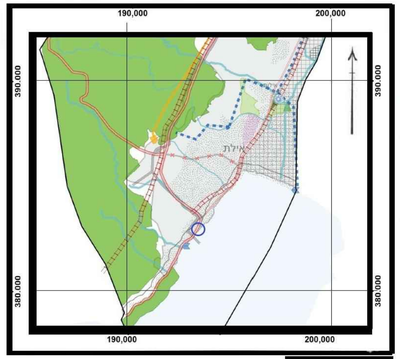

תכנית מתאר ארצית נוסח מאוחד

תמ"א 1

מקרא

דרכים

- מחלף
- דרך מהירה
- דרך פרברית מהירה
- דרך ראשית
- דרך אזורית
- דרך במנהור
- דרך נופית
- דרך לגרייעה מותנית

מסילות ברזל

- מסילת ברזל
- מסילת ברזל הכוללת הוראת מעבר
- מסילת ברזל במנהור

רקע

- קו סביבה חופית - 300 מטר
- רצועת דלק
- מרקם עירוני
- תחום ביני

נחלים

- נחל ראשי
- נחל משני
- פשט הצפה
- שטח הצפה

מים

- אתר איגום והחדרה
- אתר התפלה
- מוצא ימי למי רכז
- מתקן טיפול בשפכים
- קו / מובל מים
- רצועה לתכנון קו מי מערכת

מוגנים

- יער טבעי
- יער פארק
- יער נטע אדם
- שמורת טבע
- גן לאומי

מצב מאושר ק.מ. 1:1000

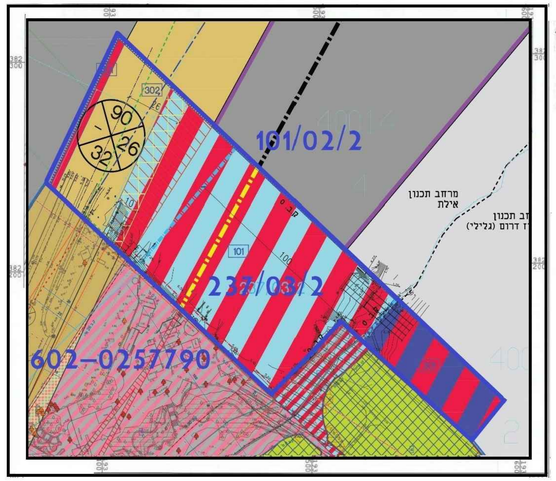

מקרא מצב מאושר