חוק התכנון והבנייה, התשכ"ה - 1965

תכנית מפורטת

מס' 651-0604850

משק 36 , מושב שדה ניצן

תשריט מצב מוצא	גיליון 1 מתוך 1
מחוז	דרום
מרחב תכנון מקומי	נגב מערבי
רשות מקומית	אשכול
ישוב	שדה נצן
תכנית בסמכות	מקומית
איחוד וחלוקה	ללא איחוד וחלוקה
היתרים או הרשאות	תכנית שמכוחה ניתן להוציא היתרים או הרשאות
מונה תדפיס התשריט	10
מועד הפקה	31/05/2022 17:29
שטח התכנית	7.872 דונם קנה מידה 1:500

אישורים בתכנית מס' 651-0604850

שמות*

מגיש התכנית	אברהם פרחי תאגיד:
עורך ראשי	דני חנגאל תאגיד: דני חנגאל מנהל פרויקטים
יזם	אברהם פרחי תאגיד:

בעלי ענין בקרקע*

טבלת גושים וחלקות*

מספר גוש	חלק/ כל הגוש	מספרי חלקות בשלמותן	מספרי חלקות בחלקיותן
100485	חלק	36	

* הרשימה המלאה מפורטת בהוראות התכנית / בהודעה שפורסמה בעיתונות וברשומות

הריני מצהיר בזאת כי המפה הטופוגרפית/המצבית המהווה רקע לתכנית זו, נערכה על ידי ביום 25.06.2019 והיא הוכנה לפי הוראות נוהל מבא"ת ובהתאם להוראות החוק ולתקנות המודדים שבתוקף. דיוק הקו הכחול והקדסטר:מדידה אנליטית מלאה ברמת תצ"ר

שם המודד	מספר רשיון	חתימה	תאריך
א.שיאון	477		

מספר תכנית: 651-0604850, מספר גרסת התשריט: 10

מקרא

- מגורים בישוב כפרי
- קרקע חקלאית
- מידות
- להריסה
- קו-בנין

תרשים התמצאות - קנ"מ 1:12000

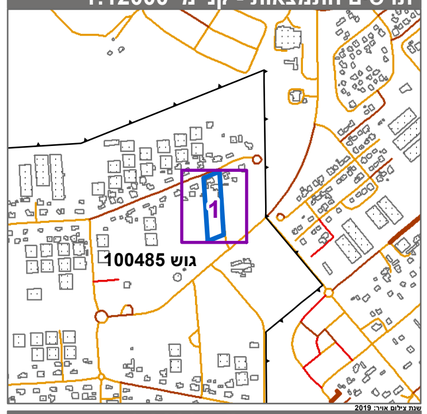
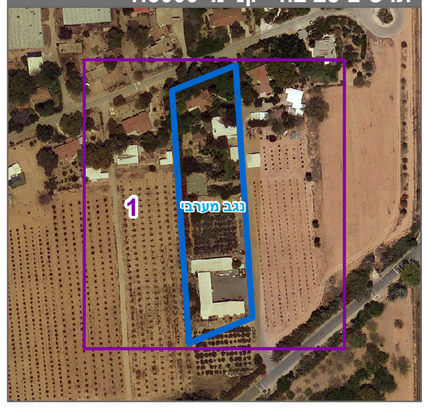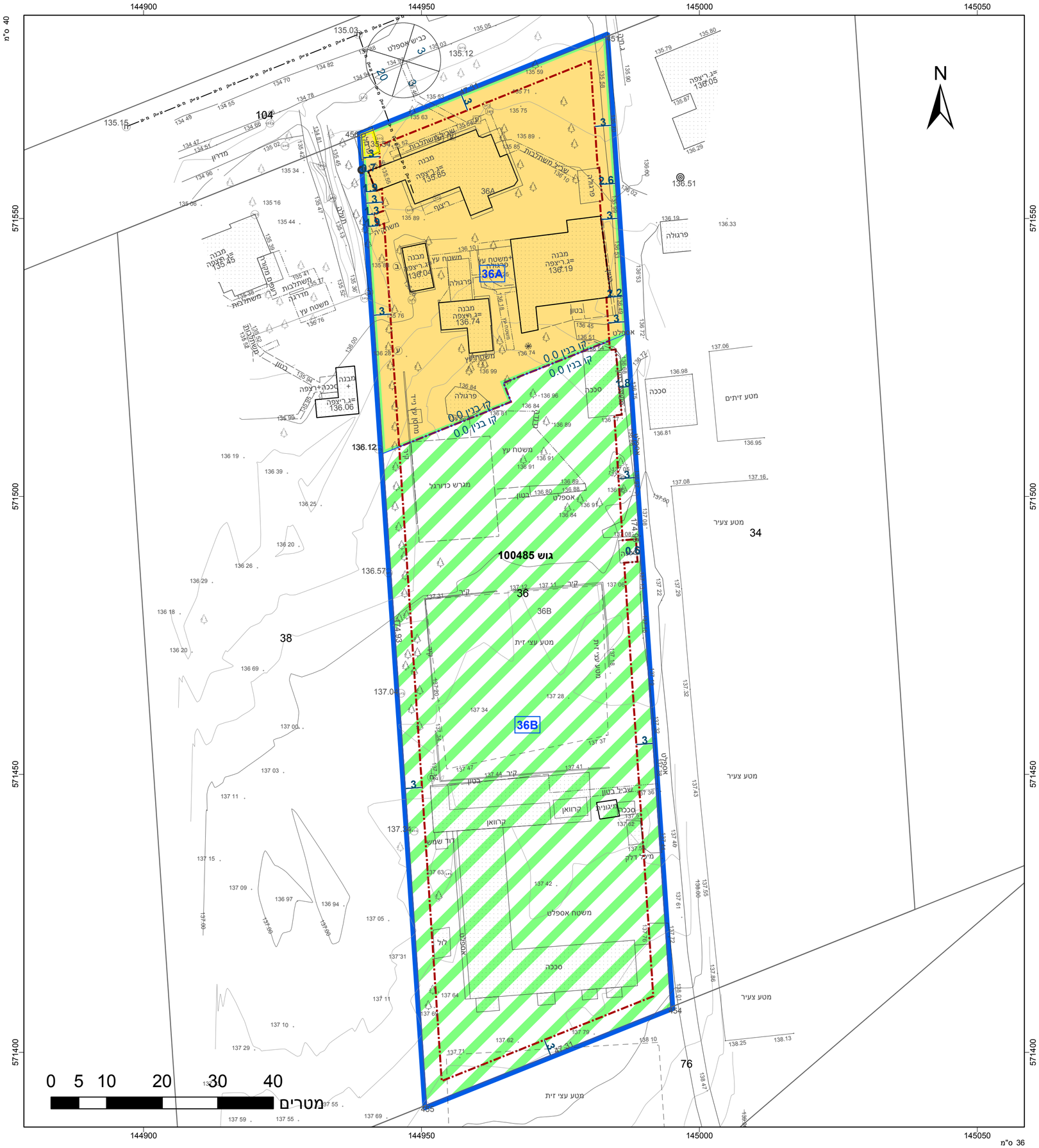
תרשים סביבה - קנ"מ 1:3000