חוק התכנון והבנייה, התשכ"ה - 1965

תכנית מפורטת

מס' 652-0798850

מגרש 124 שכ' א שגב שלום

תשריט מצב מוצע	גיליון 1 מתוך 1
מחוז	דרום
מרחב תכנון מקומי	נגב מזרחי
רשות מקומית	שגב שלום
ישוב	שגב שלום
תכנית בסמכות	מחוזית
איחוד וחלוקה	ללא איחוד וחלוקה
היתרים או הרשאות	תכנית שמכוחה ניתן להוציא היתרים או הרשאות
מונה תדפיס התשריט	4
מועד הפקה	13/07/2021 12:09
שטח התכנית	1.01 דונם קנה מידה 1:250

אישורים בתכנית מס' 652-0798850

שמות*

מגיש התכנית	סלמי אלחרומי תאגיד:
עורך ראשי	פוקרא ראיד תאגיד: קווי הנדסה

בעלי ענין בקרקע*

טבלת גושים וחלקות*

מספר גוש	חלק/ כל הגוש	מספרי חלקות בשלמותן	מספרי חלקות בחלקותן
100430	חלק		7

* הרשימה המלאה מפורטת בהוראות התכנית / בהודעה שפורסמה בעיתונות וברשומות

הריני מצהיר בזאת כי המפה הטופוגרפית/המצבית המהווה רקע לתכנית זו, נערכה על ידי ביום 29.9.19 והיא הוכנה לפי הוראות נוהל מבא"ת ובהתאם להוראות החוק ולתקנות המודדים שבתוקף. דיוק הקו הכחול והקדסטר:מד"דה גרפית

ניזאר חטיב	1021		
שם המודד	מספר רשיון	חתימה	תאריך

מספר תכנית: 652-0798850, מספר גרסת תשריט: 4

מקרא

גבול תכנית	
מס. גוש וספרה	100
גוש 1234	גבול גוש וספרה
גבול חלקה וספרה	
רחוק דרך	
מאחר ורחוק	
קו מדן	
מאחר ורחוק ורחוק	

- מגורים ומסחר
- מידות
- קו עזר3
- קו-בנין

תרשים התמצאות - קנ"מ 1:6000

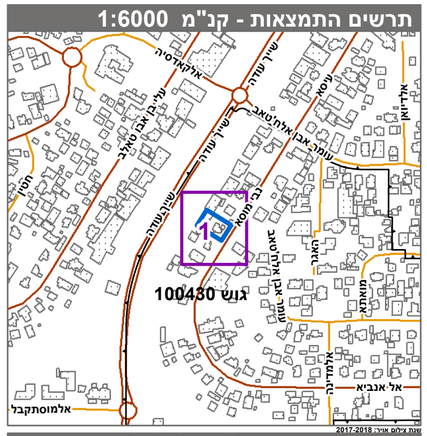

תרשים סביבה - קנ"מ 1:1500

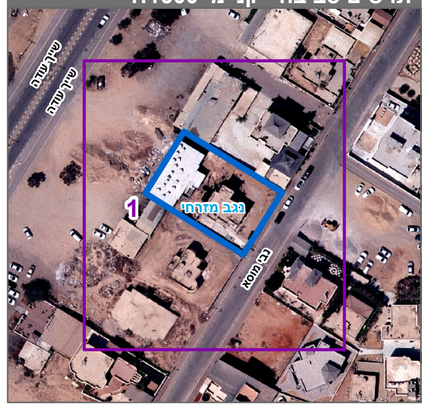

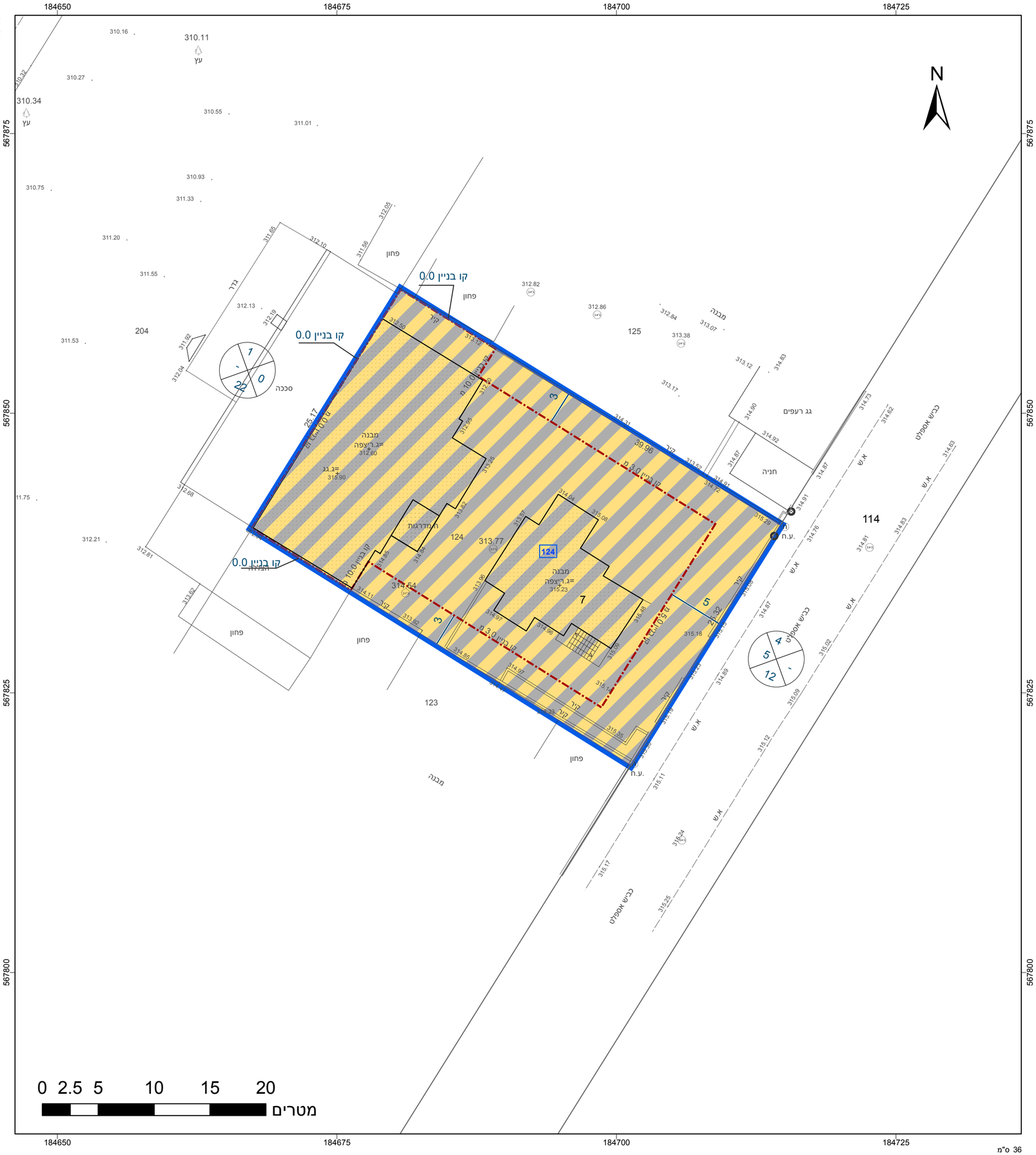
184650
184675
184700
184725
567875
567850
567825
567800
N
310.11
עץ
310.34
עץ
204
125
114
123
124
מבנה
מבנה
מבנה