






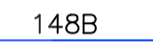
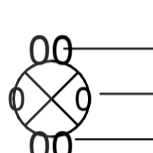





מקרא מצב מאושר

-  גבול התכנית
-  * אזור מגורים א
-  * שטח ציבורי פתוח
-  דרך מוצעת
-  מבנה קיים
-  מספר גוש 38146
-  גבול ומספר חלקה
-  גבול ומספר מגרש 148B
-  מספר הדרך מספר קו בניין רוחב הדרך
-  * יעד קרקע שלא לפי מבא"ת

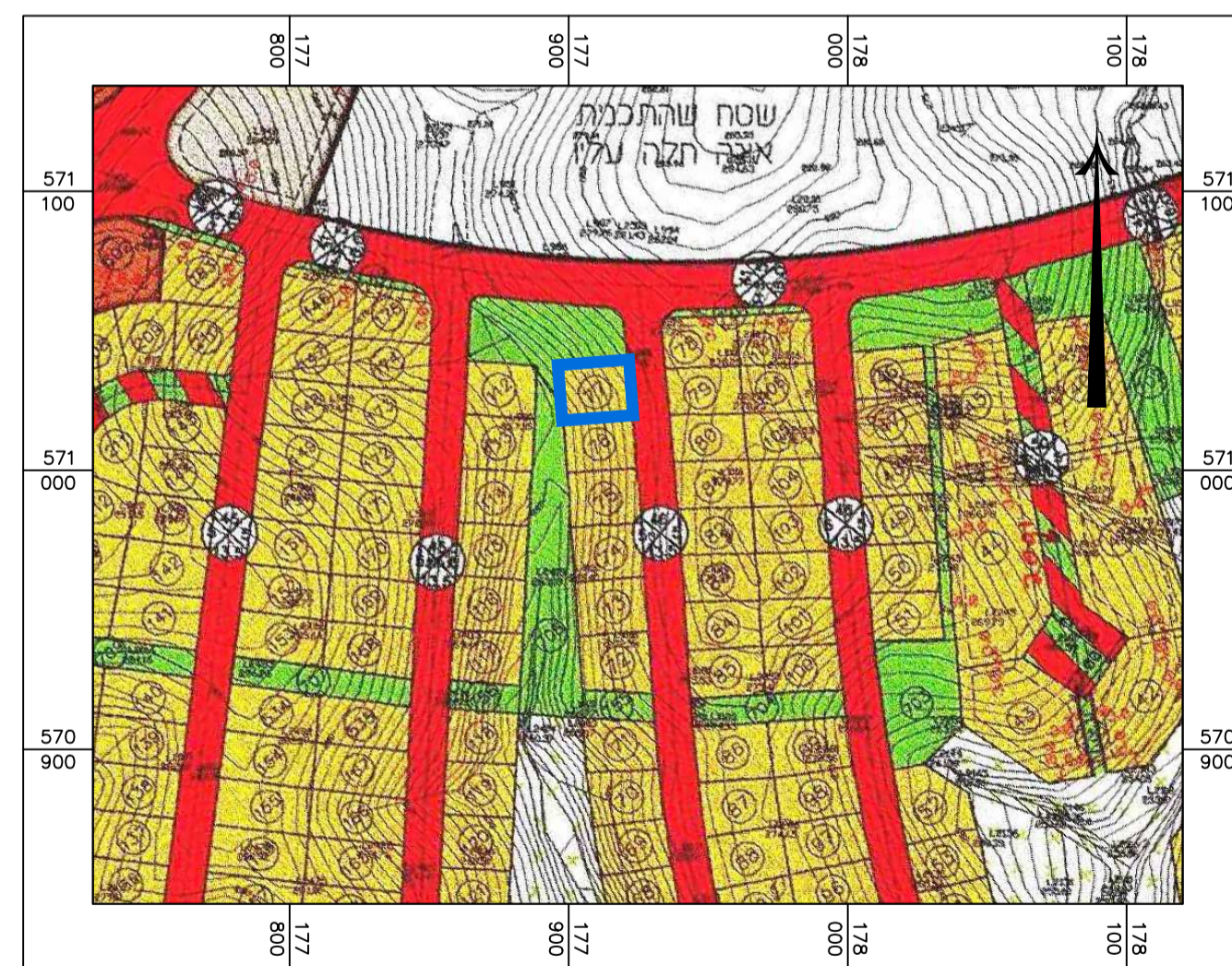
מס' תוכניות מאושרות:

- 512624
- 518198
- 512739

תרשים התמצאות כללי ק.מ. 1:2500



תרשים התמצאות לפי תב"מ 5/במ/198 ק.מ. 1:2500



חוק התכנון והבנייה, התשכ"ה - 1965
תכנית מפורטת

מס' 605-0786756

**מגורים במגרש 77
ברחוב הדרור 103
פלח 7
באר שבע**

תשריט מצב מאושר גליון 1 מתוך 1

מחוז	דרום
מרחב תכנון מקומי	באר שבע
רשות מקומית	באר שבע
ישוב	באר שבע
תאריך	06/08/19

שם הנספח	קנ"מ
מצב מאושר	1250
תרשים התמצאות כללי	1:2500
תרשים סביבה קרובה	-
תרשים נוסף	-
תמונה נוספת לפי תב"מ	1:2500

שמות ודחתימות:

עורך התוכנית	שם:	רחל ברבי	דחתימה:
	תאגיד:		

