תכנית 611-0931758 נספח מצב מאושר 27/07/2021 09:53:51

מצב מאושר

מס' 611-0931758

שכונת האחוזה רחוב האחוזה מגרש 24, שדרות

נספח לתכנית | גליון 1 מתוך 1

תחולה	רקע
תאריך עריכת הנספח	27/07/2021
רשימת התרשימים	קנ"מ
תרשים התמצאות	
תרשים סביבה	1-2500
מצב מאושר	1-250

שמות וחתימות:

עורך הנספח	שם: הדס דהן	חתימה:
	תאגיד:	

תרשים סביבה קנ"מ 1:2500

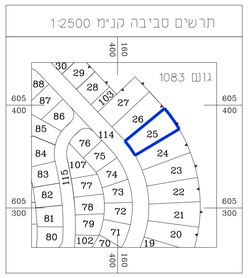

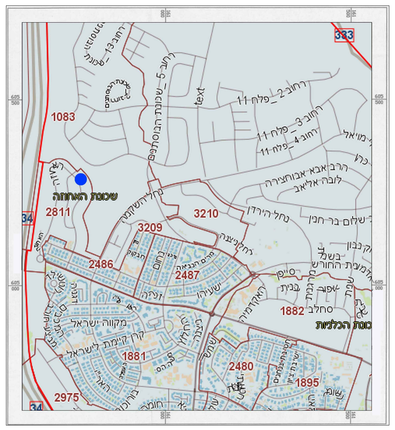

תרשים התמצאות

מקרא

- מגורים א'
- שטח ציבורי פתוח
- דרך מאושרת
- יער טבעי לשימור- מוצע (תמ"א 22)
- גבול התכנית
- קו בנין

* יעודים שלא לפי מבא"ת 2006

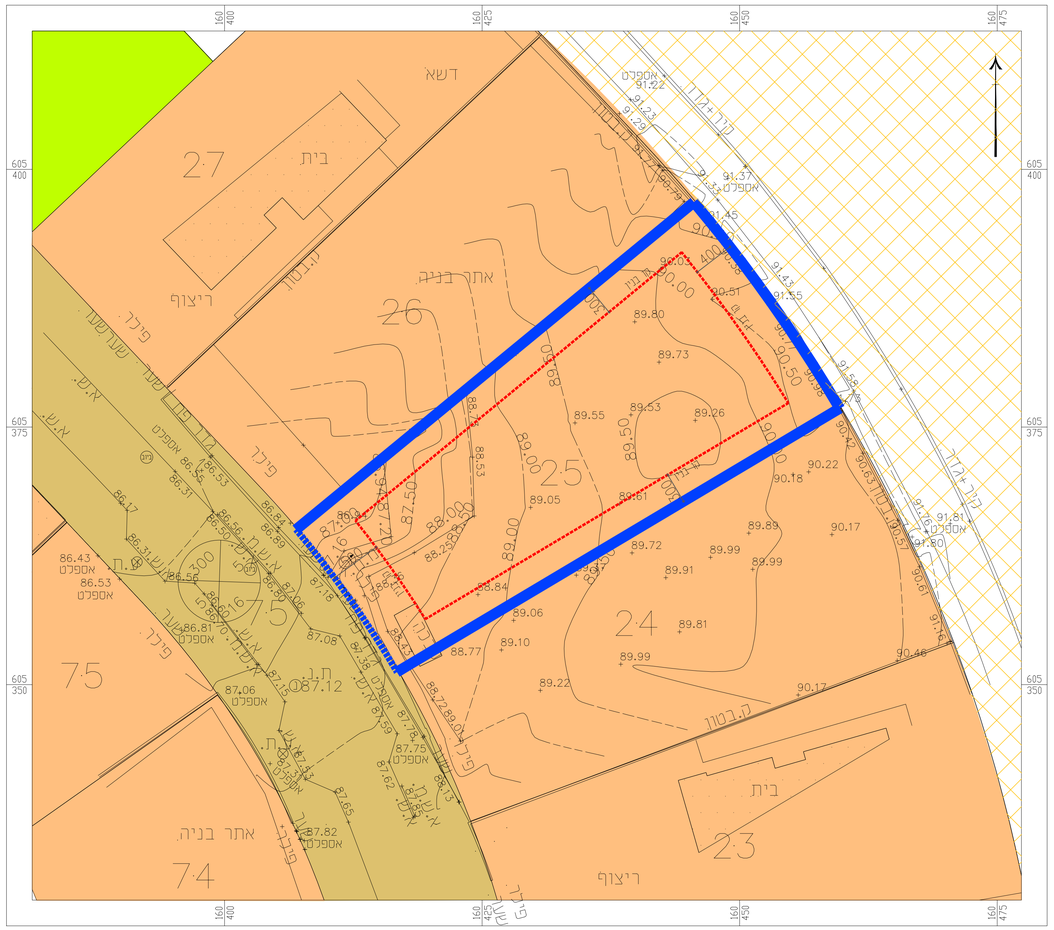

תשריט מצב מאושר

1:250

מספר התוכנית: 10-000209

רמת דיוק הקו הכחול והקדסטר: 2

1 = מדידה גרפית
2 = קו כחול נבכבד ברמה אנליטית
3 = מדידה אנליטית מלאה ברמת תציר

1. המדידה המקורית:
הריני מצהיר בזאת כי מדידת המפה הטופוגרפית/ המצבית המהווה רקע לתוכנית זו, נערכה על ידי :

ביום 06/12/2020

והיא הוכנה לפי הוראות נוהל מבאית ובהתאם להוראות החוק וכתקנות המודדים שבתוקף.

שם המודד: לאוניד צ'רניאק

מספר רישיון: 826

חתימה: _____ תאריך: _____

מקרא

גבול גוש	גוש 3868	עמוד חשמל	12.45
גבול וכלה	96		
קו כחול	גבול ת.ב.ע.	עמוד חשמל צריך	12.45
גבול מגרש	184A	עמוד חשמל מתח גבוה	12.45
גובה קיר	2.5 (+132.41)		
אבן אי	אא.	עמוד טלפון	12.45
אבן שפה מונמכת	אש.מ.	מד מים	12.45
אבן עלייה לרכב	אע.ר.	הידרנט	12.45
טו אספלט		תא ביוב	12.45
אבן גן	אג	תא ניקוז	12.45
אבן שפה	אש	תא מים	12.45
גדר רשת	ג.ר.	גובה ריצפה	23.45
טו בנין	קו בניין 5 מ'	עמוד חשמל תאורה	12.45
עמוד תאורה	12.45	ברז מים	12.45
		ציגור פי.וי.סי PVC_z	12.45