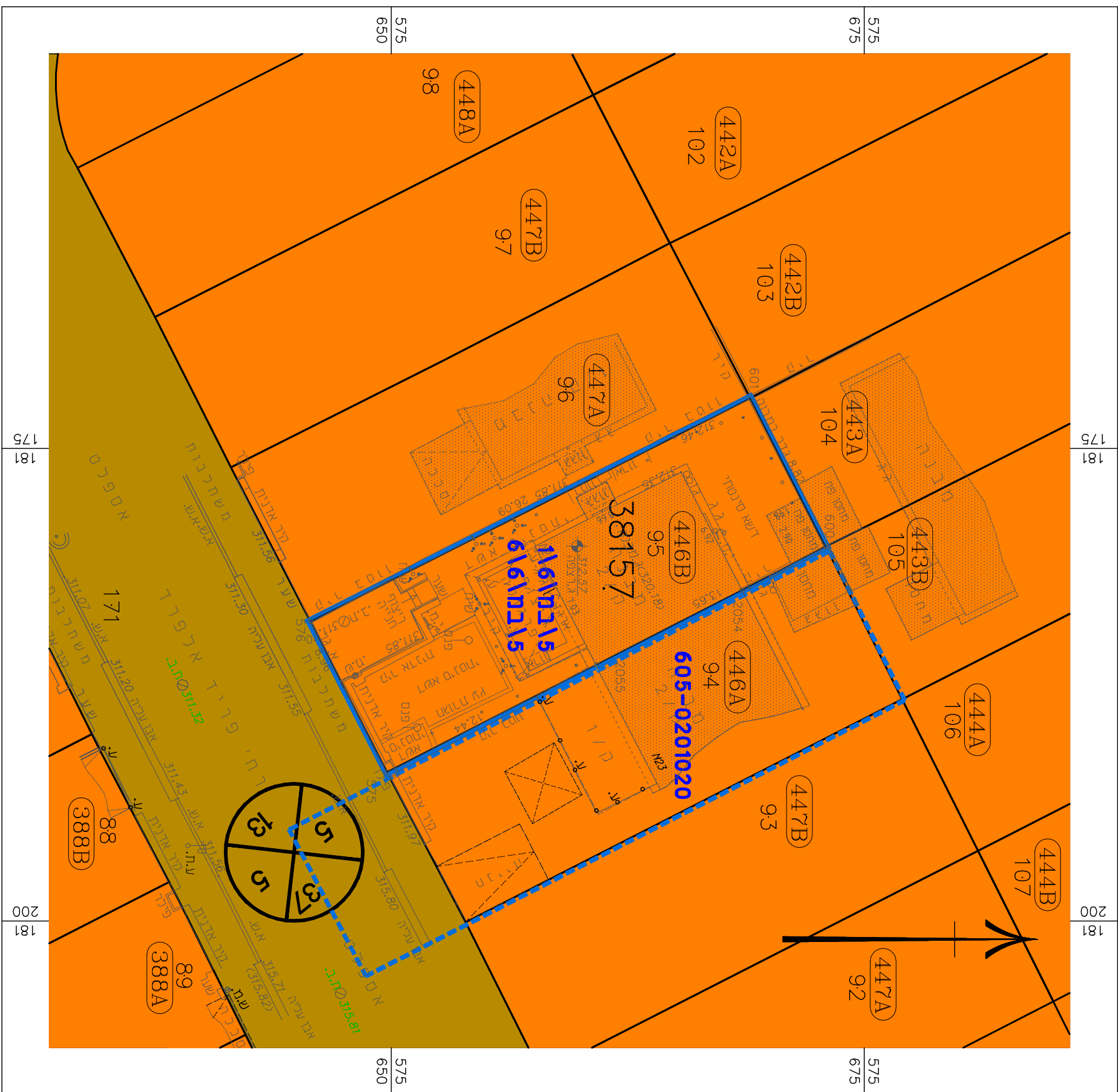


מצב מאושר קני"ח 1:250

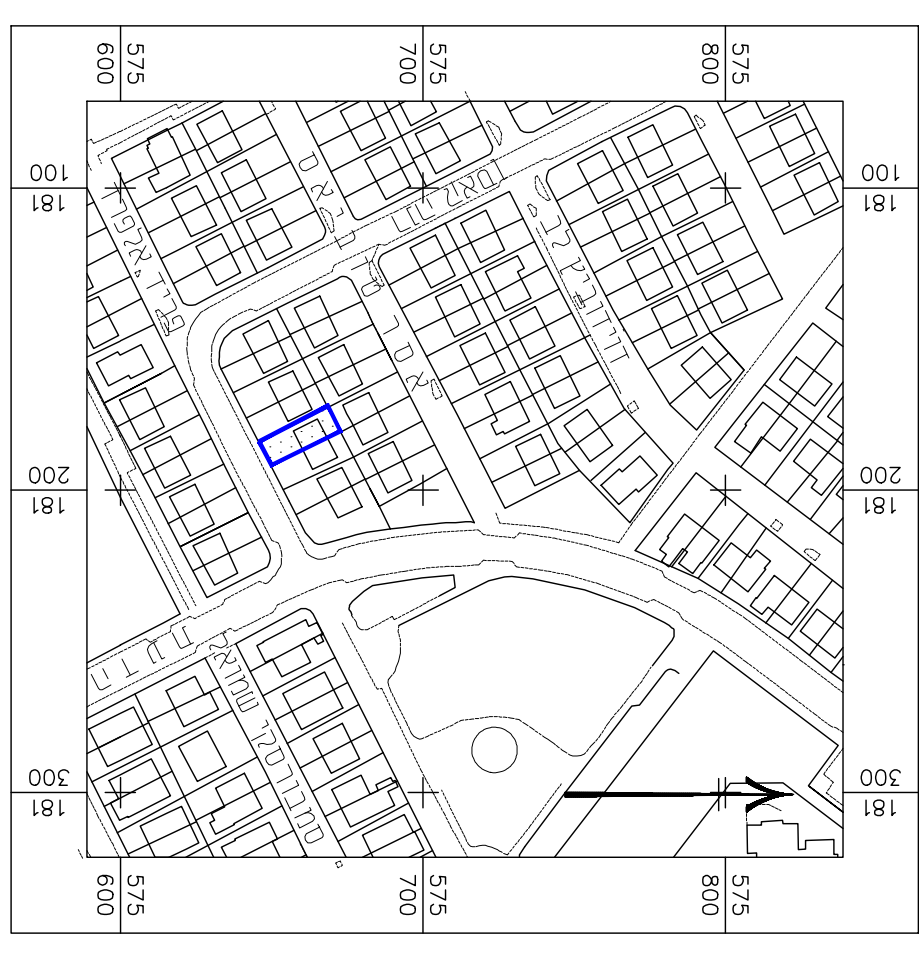


מקרא מצב מאושר

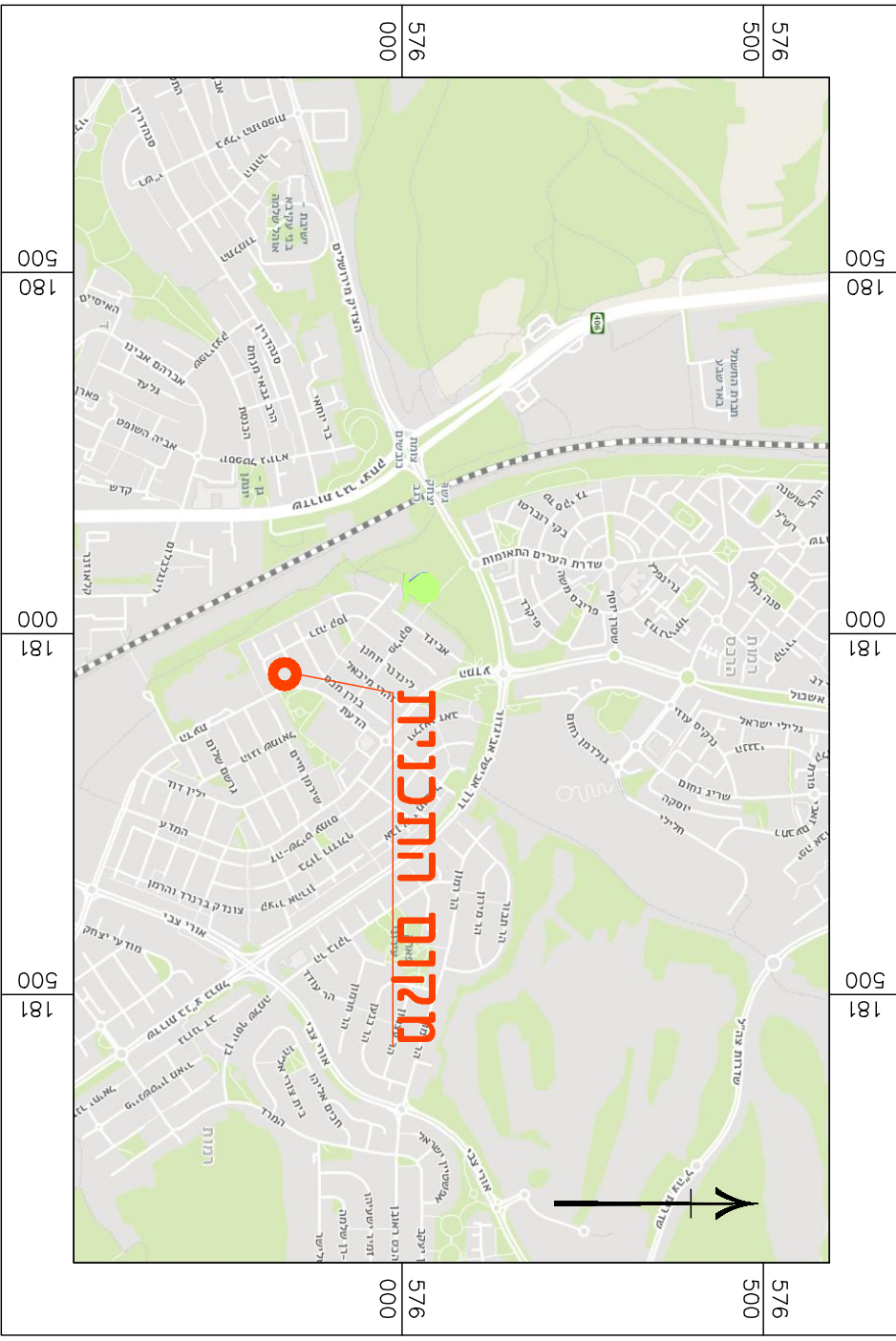
- גבול תכנית
- גבול תכנית מאושרת
- אזור מגורים א' (*)
- דרך מאושרת
- מספר ממשל 446B
- מספר קיים 38157
- גבול גינה 95
- מספר נוש 95
- גבול חלקה מספר חלקה
- מסל הדרך
- קו בניה
- רוחב הדרך
- (י) עיר ששאונו עפ"י מנא"ח

1/6\מ/15
616\מ/15
605-0201020
 מספר תכנית מאושרת

תרשים סביבה קני"ח 1:2500



קני"ח 1:20000



דו"ק היתכנו והמנייה התשי"ח - 1965
 תכנית מפורטת

מס' 605-0922674

מגורים
פר"ד אלפרד 21
שכונת רמות שאר שבע

תשריט מצב מאושר		גליון 1 מתוך 1	
מדוד	דרום		
מרחב תכנון מקומי	באר-שבע		
רשות מקומית	באר-שבע		
ישוב	באר-שבע		
תאריך	13.04.2021		
שם הוסיף	קני"ח		
מצב מאושר	1250		
תרשים סביבה	1:2500		
תרשים התמצאות כללית	1:20000		
תרשים נוסף	-		
תמונה נוספת	-		
שמות רחוליות:			
שם:	סבאלה כנאלון	חתימה:	עורך התוכנית
שם:	תאג'ד:	חתימה:	התוכנית

