חוק התכנון והבניה, התשכ"ה - 1965

תכנית מפורטת

מס' 614-0546374

מגרש 1037 רחוב החורשה 23 עומר

תשריט מצב מוצע	גיליון 1 מתוך 1
מחוז	דרום
מרחב תכנון מקומי	עומר
רשות מקומית	עומר
ישוב	עומר
תכנית בסמכות	מקומית
איחוד וחלוקה	ללא איחוד וחלוקה
היתרים או הרשאות	תכנית שמכוחה ניתן להוציא היתרים או הרשאות
מונה תדפיס התשריט	9
מועד הפקה	10/04/2024 09:28
שטח התכנית	0.601 דונם קנה מידה 1:250

אישורים בתכנית מס' 614-0546374

שמות*

מגיש התכנית	תומר ביטון תאגיד:
עורך ראשי	אילן אזוט תאגיד: א.א.ג. אזוט בע"מ

טבלת גושים וחלקות*

מספר גוש	חלק/ כל הגוש	מספרי חלקות בשלמותן	מספרי חלקות בחלקיותן
38558	חלק		55

* הרשימה המלאה מפורטת בהוראות התכנית / בהודעה שפורסמה בעיתונות וברשומות

הריני מצהיר בזאת כי המפה הטופוגרפית/המצבית המהווה רקע לתכנית זו, נערכה על ידי ביום 15.03.17 והיא הוכנה לפי הוראות נוהל מבא"ת ובהתאם להוראות החוק ולתקנות המודדים שבתוקף. דיוק הקו הכחול והקדסטר:קו כחול (בלבד) ברמה אנליטית

גולן אזוט	1331		
שם המודד	מספר רשיון	חתימה	תאריך

מספר תכנית: 614-0546374, מספר גרסת תשריט: 9

מקרא

מגורים א	
קו-בנין	
מידות	

תרשים התמצאות - קנ"מ 1:6000

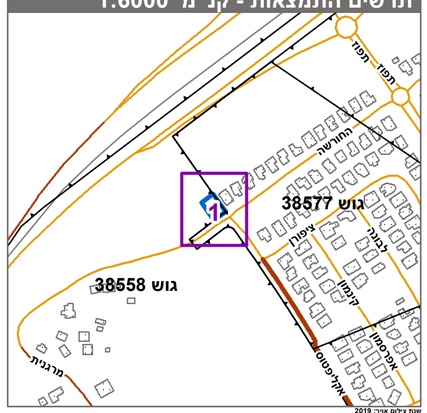
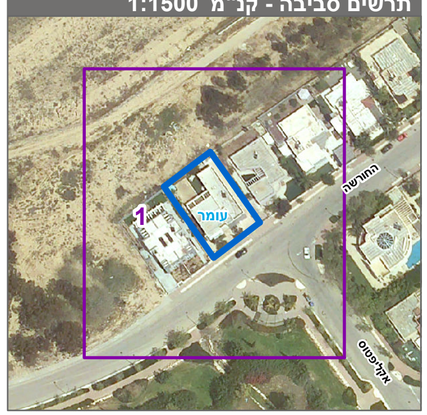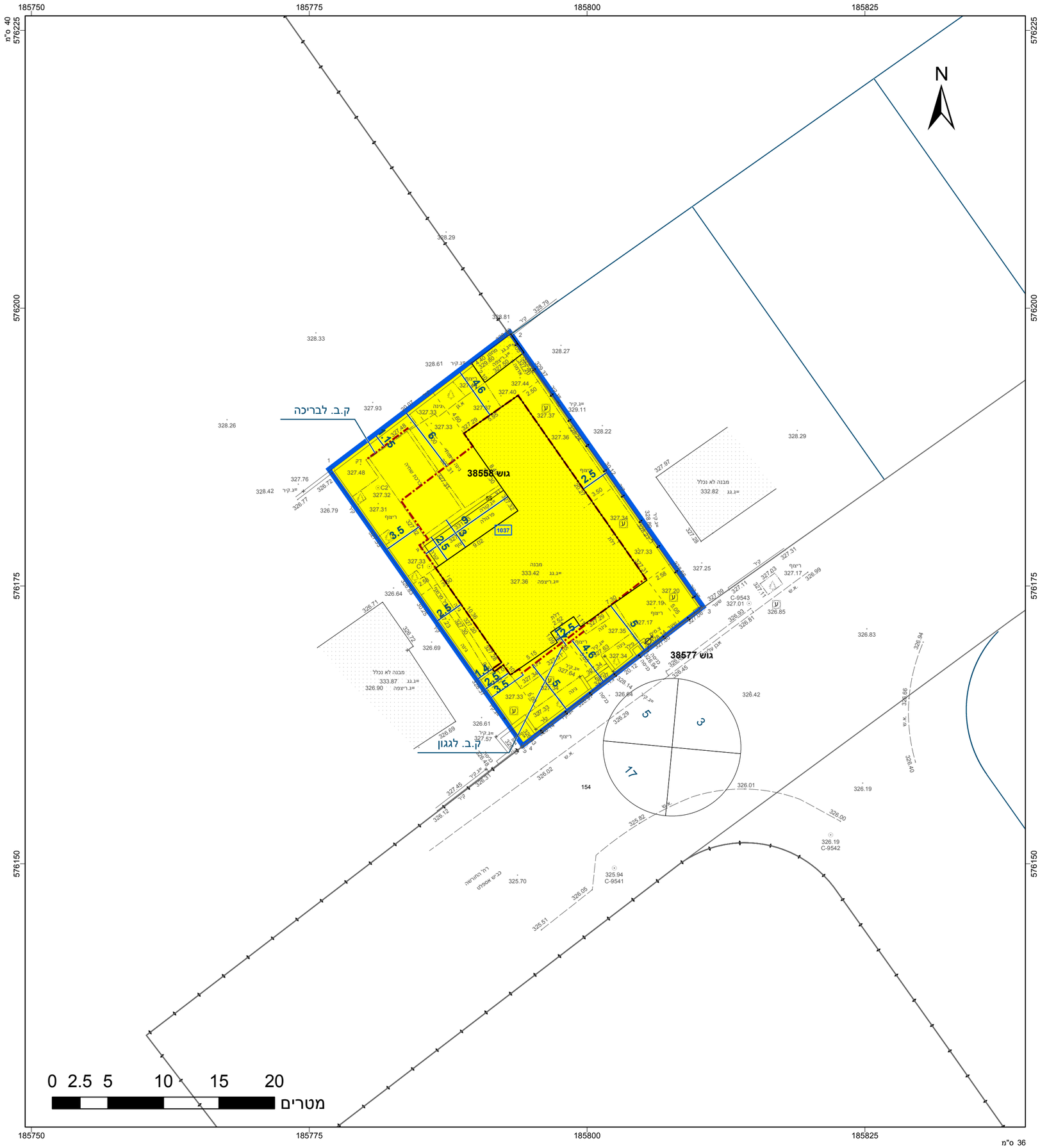
תרשים סביבה - קנ"מ 1:1500