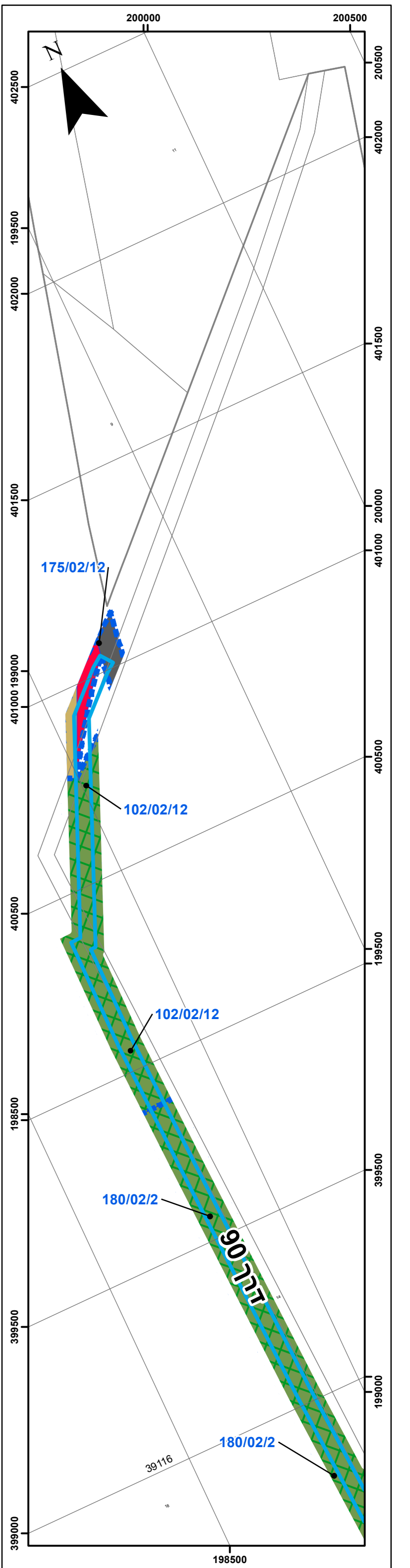
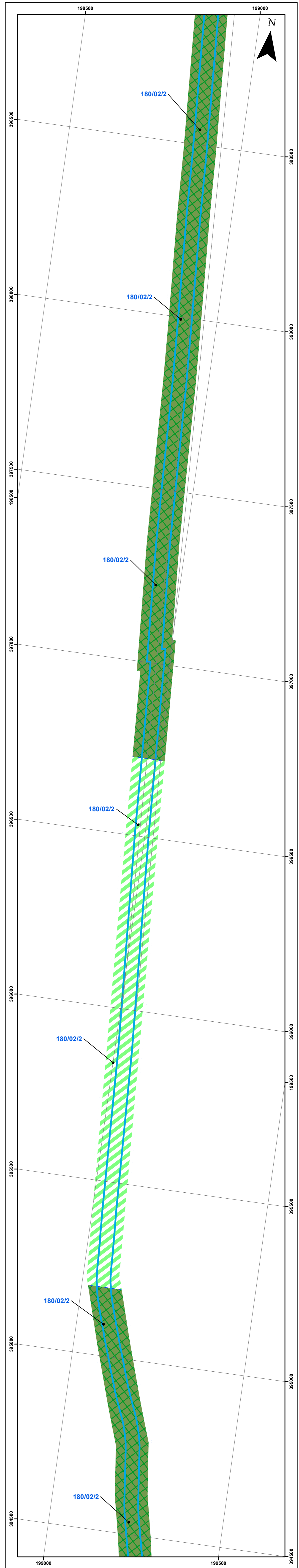


מצב מאושר - קומפילציית תכניות מפורטות

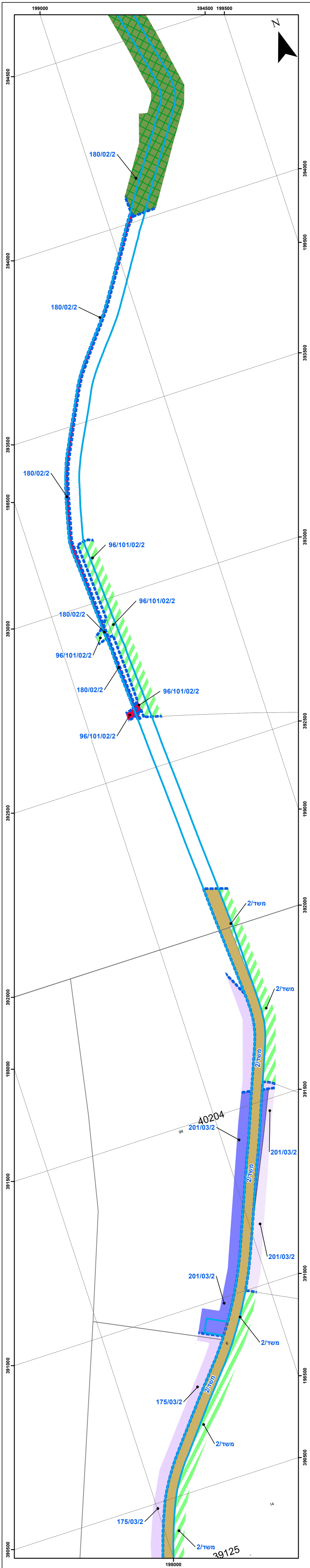
כביש 90- קטע צפוני 1



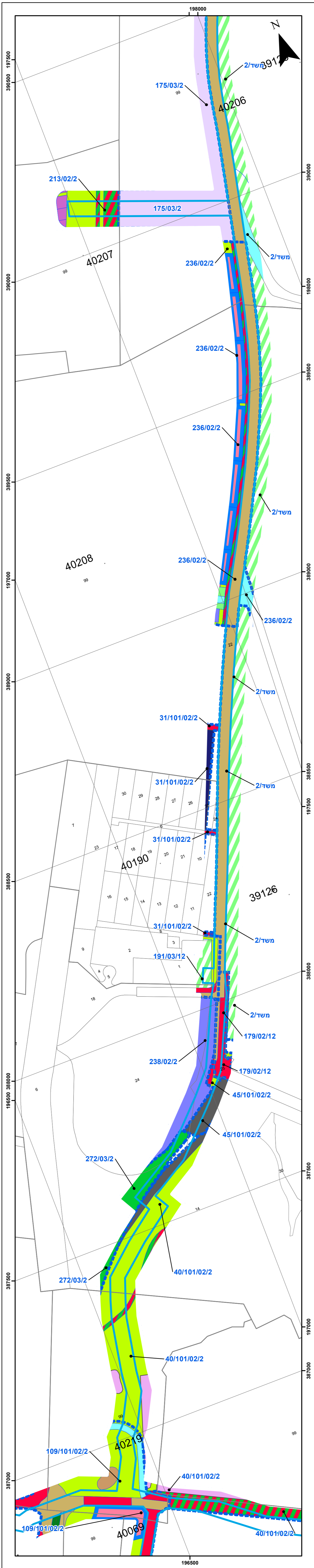
כביש 90- קטע צפוני 2



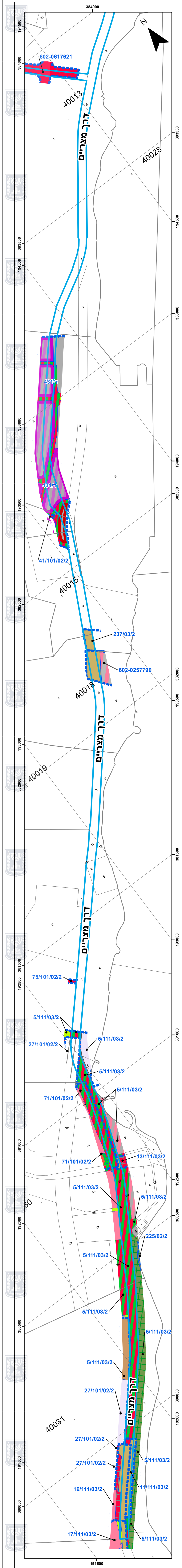
כביש 90- קטע צפוני 3



כביש 90- קטע צפוני 4

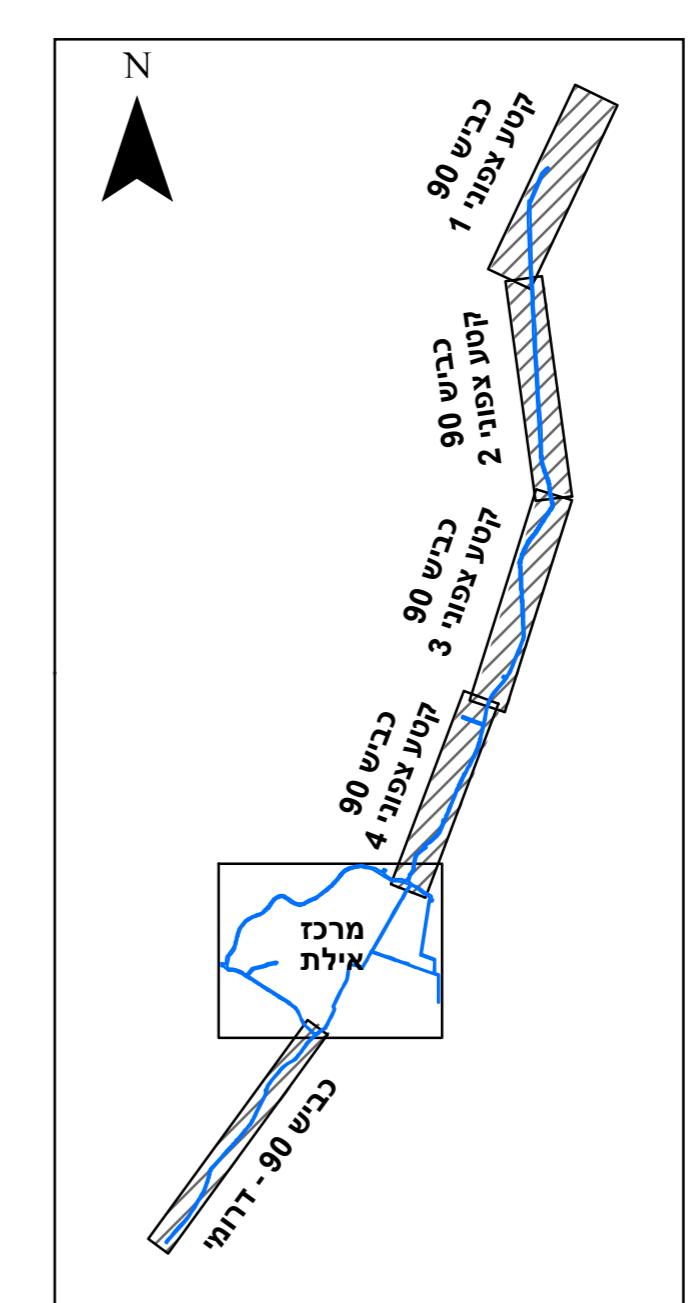


כביש 90- קטע דרומי



מקרא מצב מאושר

- בול תכנית
- בול תכנית מאושרת
- קרקע חקלאית
- שטח לבניי משק
- אזור משולב לחקלאות ותיירות
- חקלאות א
- ערוצי שטח
- מגורים א מיוחד
- מגורים
- מגורים א
- מגורים ב
- מגורים ג
- מגורים מיוחד
- מגורים רב קומות
- מגורים 2,1
- מגורים עם חית מסורת
- שטח לבניי ציבור
- בתי חולים
- גני-ילדים, בתי ספר ומוסדות מדע
- אזור מסחרי
- מסחר שירותים ומגוון ציבור
- שטח ציבורי פתוח עם אזור מסחרי
- מסחר שירותים אחרים
- מסחר ומשרדים
- אזור תעשייה
- תברואה-ליקוח כריז התענוג
- תעשייה מיוחדת
- אזור מלאכה ותעשייה זעירה
- שטח מתקן ותעשייה וחקלאות-לימים
- שטח אזורי שירותי מסחר
- אחסנה
- מוקדים תעשייה
- תחנת דלק
- בתי-עלמון
- ספורט ונופש
- הרבות בידור וספורט
- אזור מלאכה ונופש
- אזור מלונות מיוחד
- אזור תרבות
- מלאכה ומסחר
- שדות דרך
- שטחי נמל
- מסדרונות סני
- מרכז חקלאות
- אזור שירותי רכב
- נמל ומתקני מפרטים
- מעונות-תחום ימי
- שטח חוף הים
- שטחי
- דרך קיימת
- דרך משולבת
- דרך או כביש או תחיה
- דרך נאצפת או הרחבה
- שביל
- חניון
- דרך נופית
- חניון
- מיתרה, גשר
- מסילת ברזל
- שטח תעשייה מסילה
- שטח פתוחים
- שטח ציבורי פתוח
- אזור שירותים עם
- שטחים נטב / גן לאומי
- ער
- מקרקע נגזים צבירים
- נחלים
- עוד ע"פ תכנית מאושרת אחרת
- עוד לפי תכנית מאושרת אחרת
- אזור להכנת מפרט עתיד
- שטחים חיוניים
- שטח לאי עיר בחובות



תשריט מצב מאושר	
תכנית מס' 602-078925	
תכנית עבודה לרשת חלוקה	
לגז טבעי בלחץ נמוך באזור אילת	
גיליון 3 מתוך 3	רקע
תחולה	קומפילציית תכניות מפורטות
תאריך תיקון	04/04/2021
ק"מ	1:5.000
תורשתיים נוספים	
שמות ותחומות	
עורך	האינדוסטריאל גיאוגרפיקס
הנספח	האינדוסטריאל גיאוגרפיקס
* יעדי הקרקע ברקע מסומנים לפי מב"ת	