חוק התכנון והבנייה, התשכ"ה - 1965

תכנית מפורטת

מס' 611-0970673

מגרש 450 - רחוב האר"י - שדרות

תשריט מצב מוצע	גיליון 1 מתוך 1
מחוז	דרום
מרחב תכנון מקומי	שדרות
רשות מקומית	שדרות
ישוב	שדרות
תכנית בסמכות	מקומית
איחוד וחלוקה	ללא איחוד וחלוקה
היתרים או הרשאות	תכנית שמכוחה ניתן להוציא היתרים או הרשאות
מונה תדפיס התשריט	3
מועד הפקה	05/12/2021 12:04
שטח התכנית	0.484 דונם קנה מידה 1:250

אישורים בתכנית מס' 611-0970673

שמות*

מגיש התכנית	ציון ביטון תאגיד:
עורך ראשי	אופיר קדוסי תאגיד: אופיר קדוסי אדריכלות והנדסה

בעלי ענין בקרקע*

טבלת גושים וחלקות*

מספר גוש	חלק/ כל הגוש	מספרי חלקות בשלמותן	מספרי חלקות בחלקיותן
1881	חלק		87

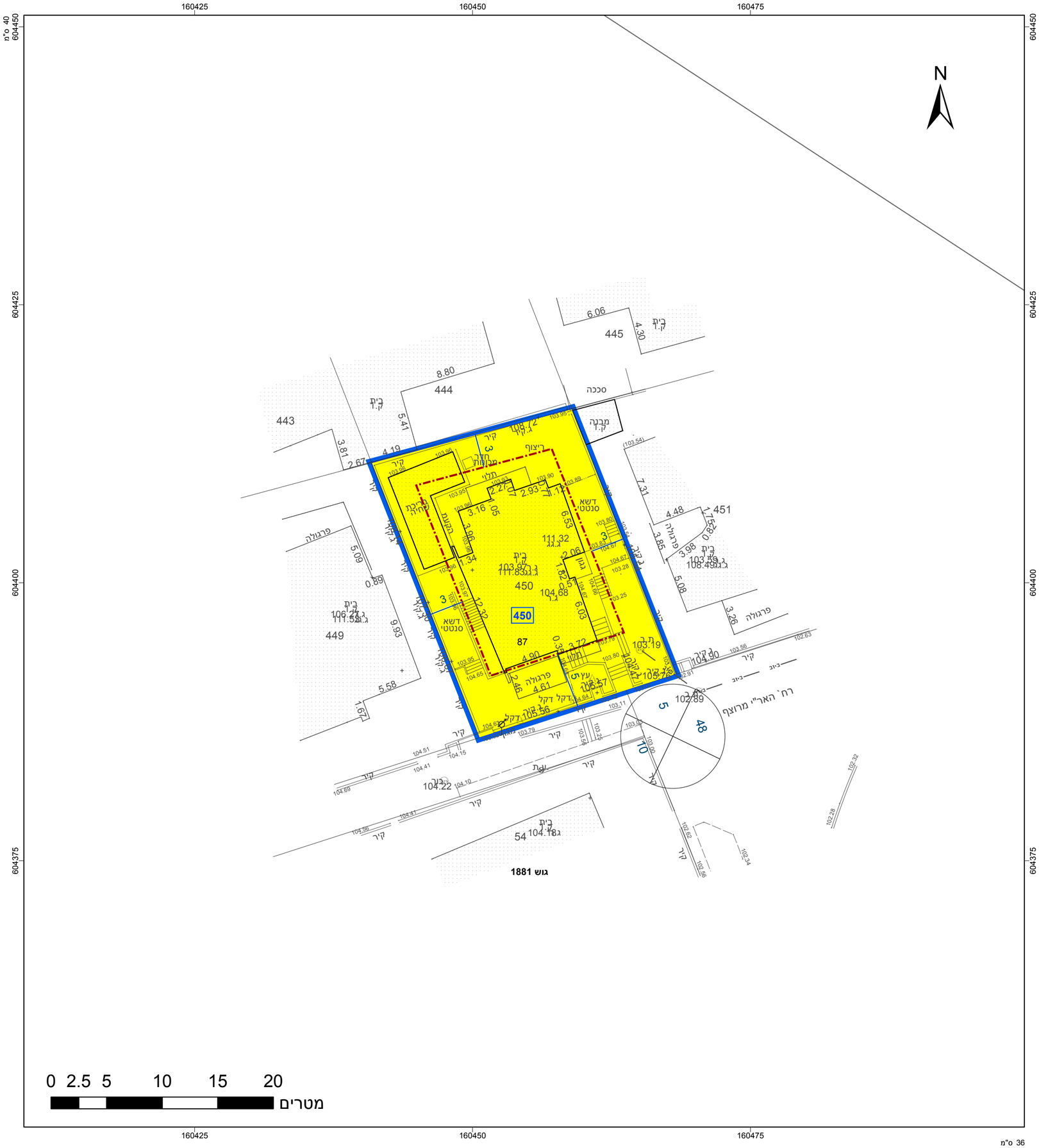

מקרא



תרשים התמצאות - קנ"מ 1:6000

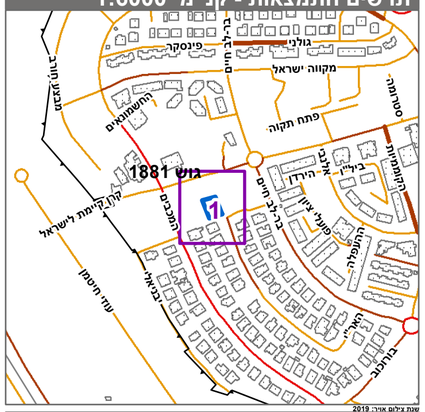

תרשים סביבה - קנ"מ 1:1500

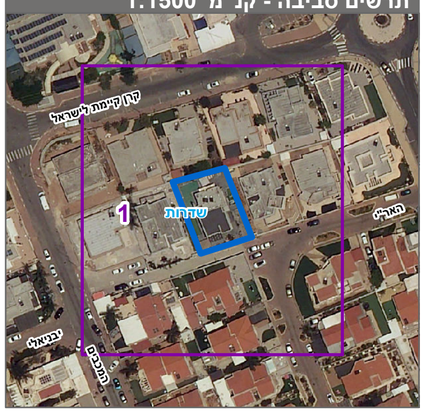

* הרשימה המלאה מפורטת בהוראות התכנית / בהודעה שפורסמה בעיתונות וברשומות

הריני מצהיר בזאת כי המפה הטופוגרפית/המצבית המהווה רקע לתכנית זו, נערכה על ידי ביום 11.03.2021 והיא הוכנה לפי הוראות נוהל מבא"ת ובהתאם להוראות החוק ולתקנות המודדים שבתוקף. דיוק הקו הכחול והקדסטר:מדידה גרפית

שם המודד	מספר רשיון	חתימה	תאריך
טארק עויסאת	1212		