חוק התכנון והבנייה, התשכ"ה - 1965

תכנית מפורטת

מס' 618-0928655

שכונה 21 מגרש 412, רהט

תשריט מצב מוצע	גיליון 1 מתוך 1
מחוז	דרום
מרחב תכנון מקומי	רהט
רשות מקומית	רהט
ישוב	רהט
תכנית בסמכות	מקומית
איחוד וחלוקה	ללא איחוד וחלוקה
היתרים או הרשאות	תכנית שמכוחה ניתן להוציא היתרים או הרשאות
מונה תדפיס התשריט	8
מועד הפקה	03/04/2022 14:11
שטח התכנית	1.479 דונם קנה מידה 1:250

אישורים בתכנית מס' 618-0928655

שמות*

מגיש התכנית	עלי עודה אבו סהיבאן תאגיד:
עורך ראשי	פריד שקיר תאגיד: פריד שקיר תכנון והנדסה

בעלי ענין בקרקע*

בבעלות מדינה	תאגיד: ראשות מקרקעי ישראל

טבלת גושים וחלקות*

מספר גוש	חלק/ כל הגוש	מספרי חלקות בשלמותן	מספרי חלקות בחלקיותן
100231/11	חלק		47-48 ,21 ,18

* הרשימה המלאה מפורטת בהוראות התכנית / בהודעה שפורסמה בעיתונות וברשומות

הריני מצהיר בזאת כי המפה הטופוגרפית/המצבית המהווה רקע לתכנית זו, נערכה על ידי ביום 29.10.2020 והיא הוכנה לפי הוראות נוהל מבא"ת ובהתאם להוראות החוק ולתקנות המודדים שבתוקף. דיוק הקו הכחול והקדסטר:מדידה אנליטית מלאה ברמת תצ"ר

ניזאר ח`טיב	1021		
שם המודד	מספר רשיון	חתימה	תאריך

מספר תכנית: 618-0928655, מספר גרסת תשריט: 8

מקרא

- מגורים א
- מבנה להריסה
- מידות
- קו-בנין

תרשים התמצאות - קנ"מ 1:6000

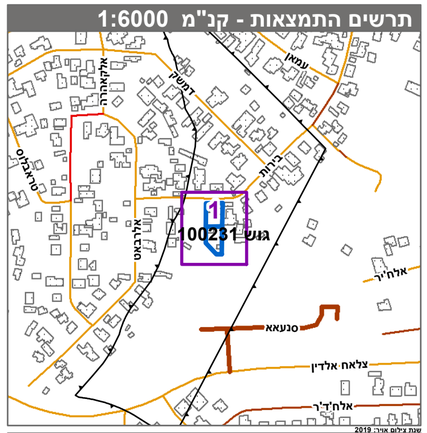
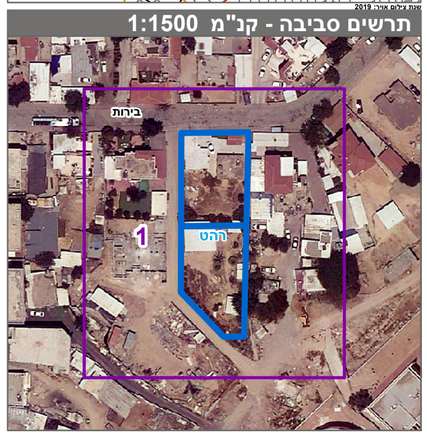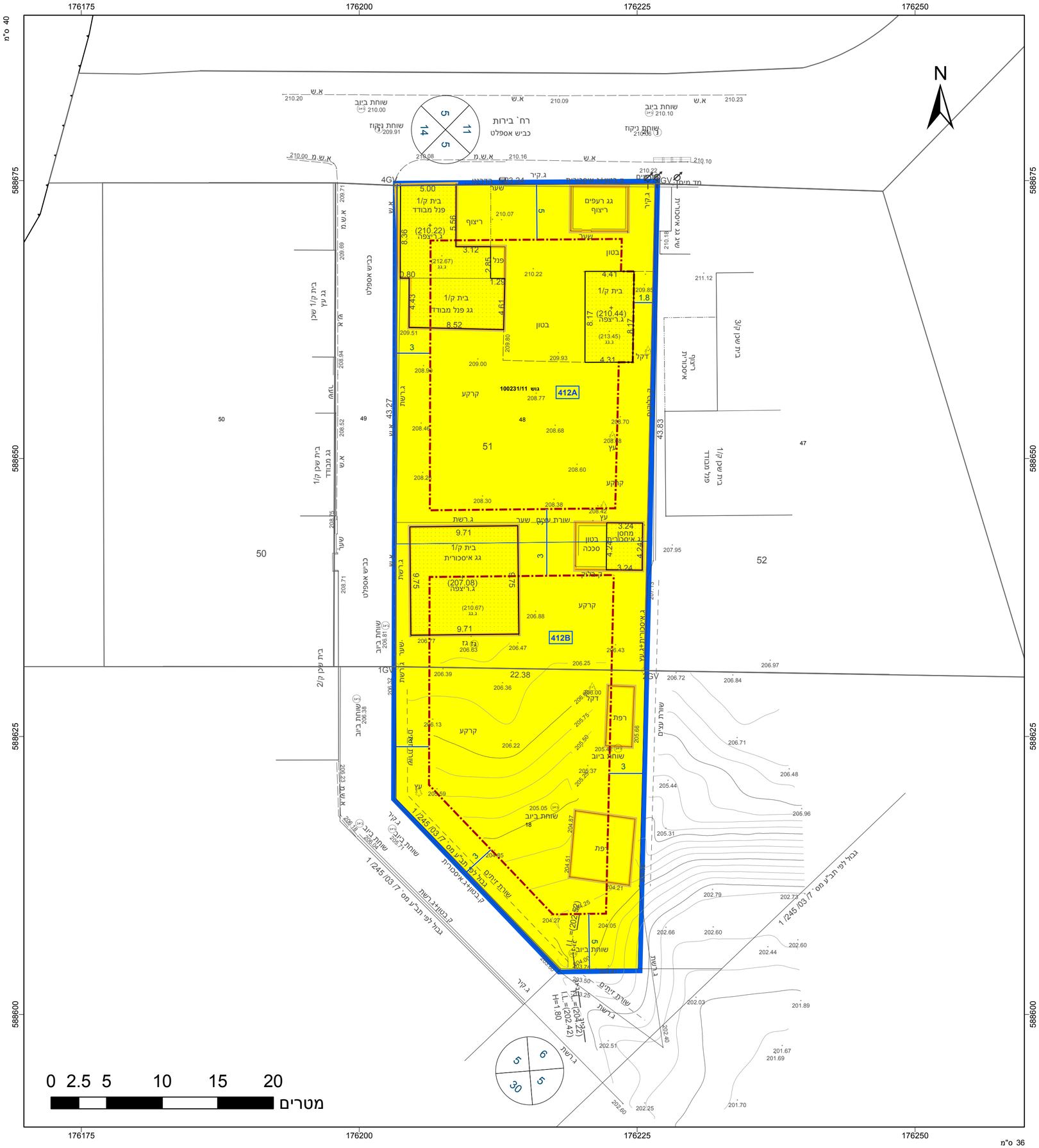
תרשים סביבה - קנ"מ 1:1500