חוק התכנון והבנייה, התשכ"ה - 1965

תכנית מפורטת

מס' 609-0465773

מגרש מגורים 130 ברח' רב אבוחצירא 44, נתיבות

תשריט מצב מוצע	גיליון 1 מתוך 1
מחוז	דרום
מרחב תכנון מקומי	נתיבות
רשות מקומית	נתיבות
ישוב	נתיבות
תכנית בסמכות	מקומית
איחוד וחלוקה	ללא איחוד וחלוקה
היתרים או הרשאות	תכנית שמכוחה ניתן להוציא היתרים או הרשאות
מונה תדפיס התשריט	24
מועד הפקה	07/02/2022 07:52
שטח התכנית	0.337 דונם קנה מידה 1:250

אישורים בתכנית מס' 609-0465773

שמות*

מגיש התכנית	מרדכי סויסה	תאריך:
מגיש התכנית	ששונה סויסה	תאריך:
עורך ראשי	דני חנגאל	תאריך:
יזם	מרדכי סויסה	תאריך:
יזם	ששונה סויסה	תאריך:

בעלי ענין בקרקע*

בעלים	מרדכי סויסה	תאריך:
בעלים	ששונה סויסה	תאריך:

טבלת גושים וחלקות*

מספר גוש	חלק/ כל הגוש	מספרי חלקות בשלמותן	מספרי חלקות בחלקיותן
39572	חלק		5

* הרשימה המלאה מפורטת בהוראות התכנית / בהודעה שפורסמה בעיתונות וברשומות

הריני מצהיר בזאת כי המפה הטופוגרפית/המצבית המהווה רקע לתכנית זו, נערכה על ידי ביום 25.03.2021 והיא הוכנה לפי הוראות נוהל מבא"ת ובהתאם להוראות החוק ולתקנות המודדים שבתוקף. ד"יוק הקו הכחול והקדסטר:קו כחול (בלבד) ברמה אנליטית

אבו ריא ראמי	1251		
שם המודד	מספר רשיון	חתימה	תאריך

מספר תכנית: 609-0465773, מספר גרסת תשריט: 24

מקרא

גבול תכנית	
מס. גוש וספרה	1234
גבול גוש וספרה	גוש 1234
גבול חלקה וספרה	1
רוחות דרך	מאוד נחוץ / נחוץ / קו בנין / מאוד נחוץ

מגורים א	
מבנה מוצע	
מידות	
קו-בנין	

תרשים התמצאות - קנ"מ 1:6000

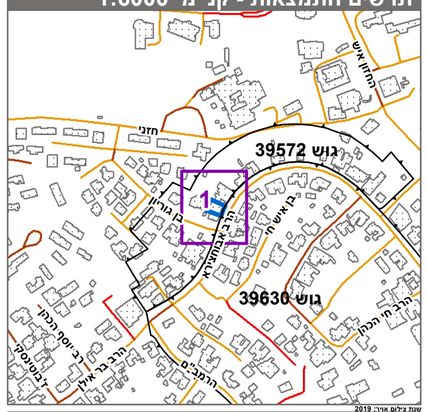
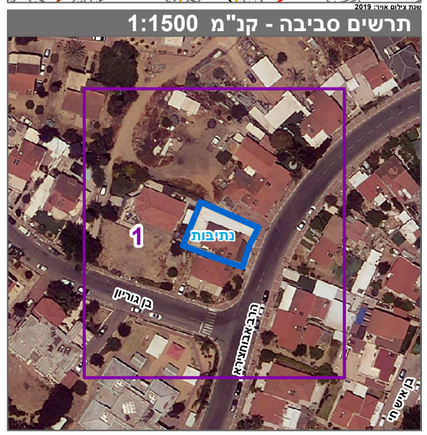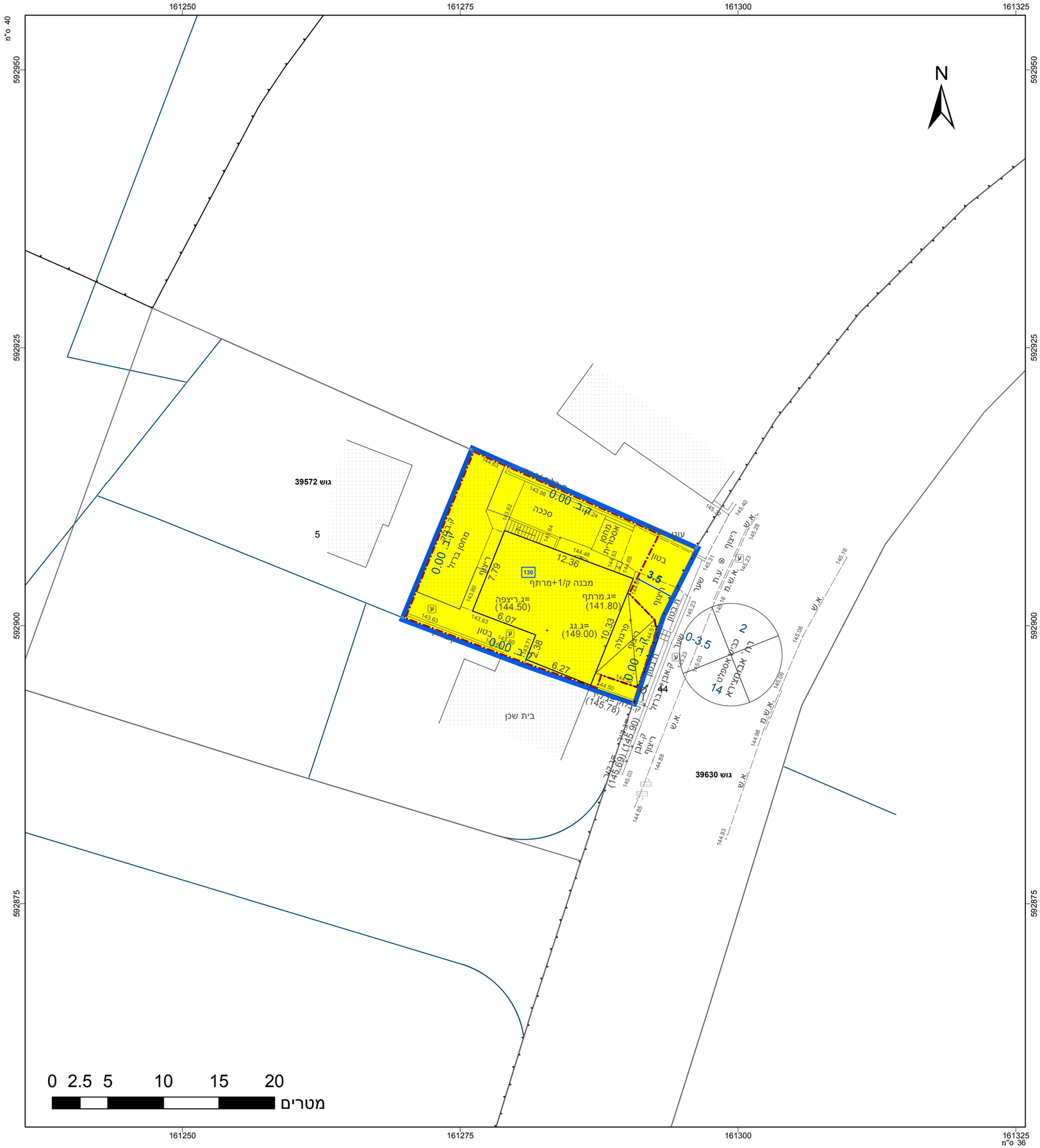
תרשים סביבה - קנ"מ 1:1500