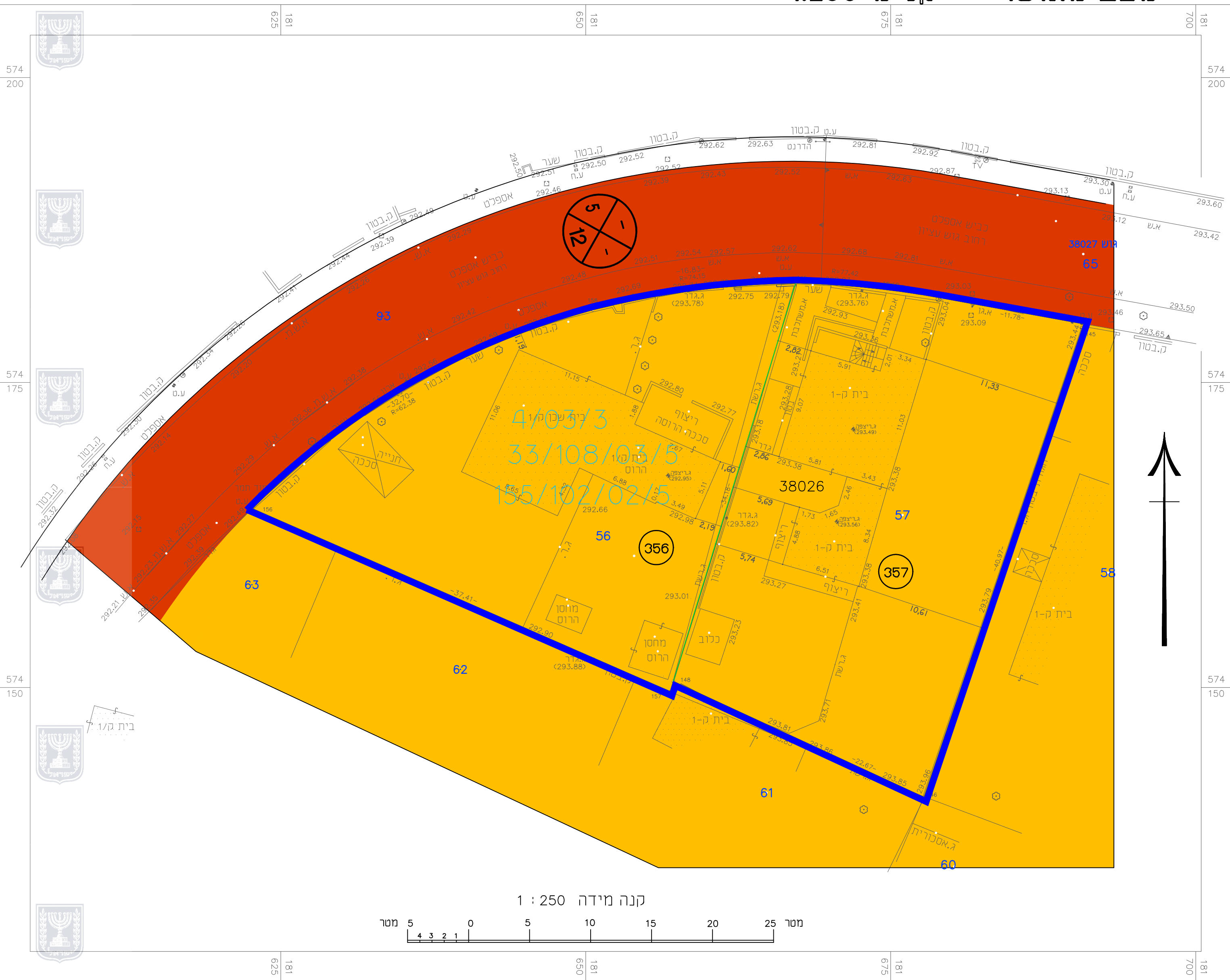


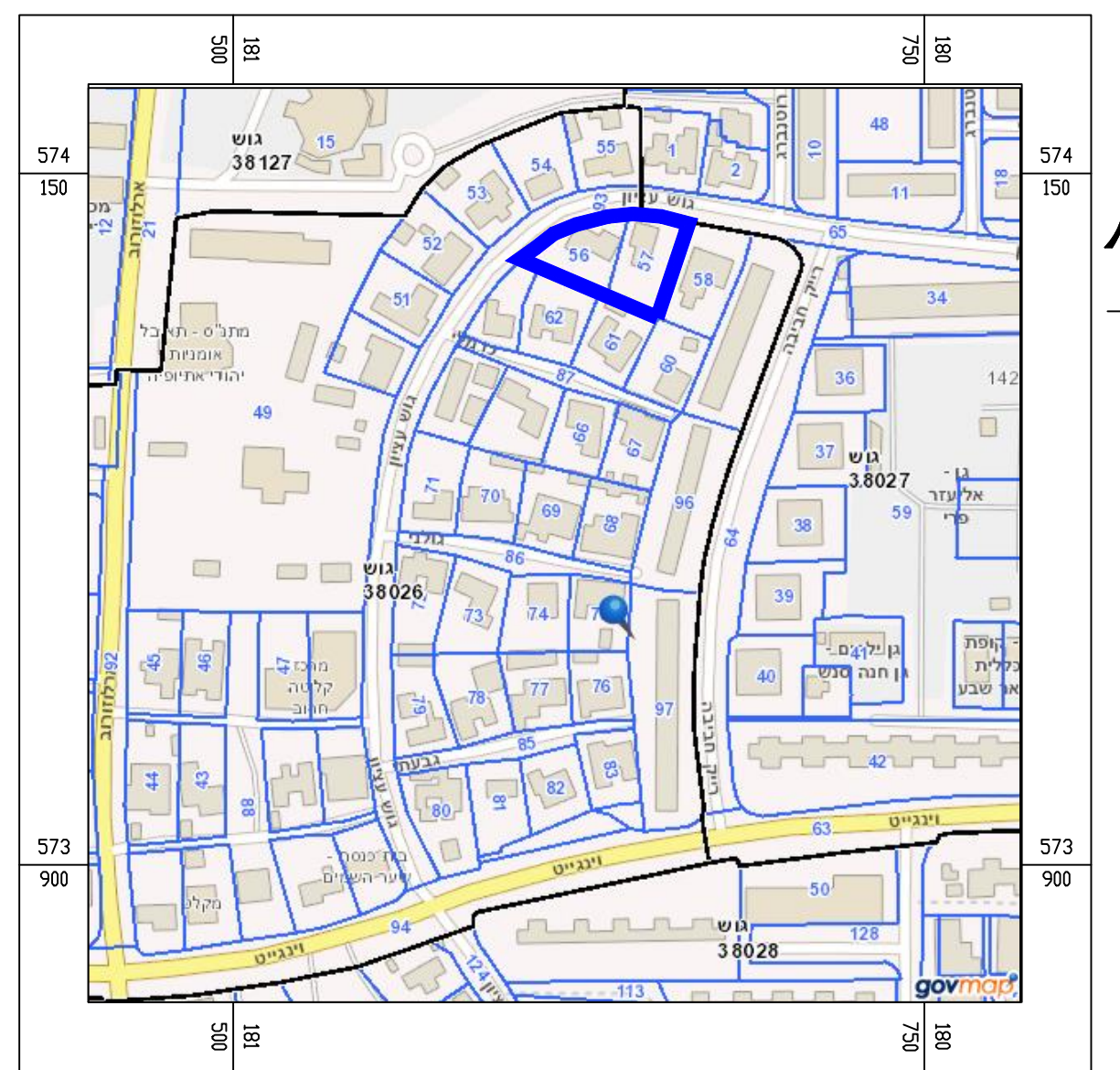
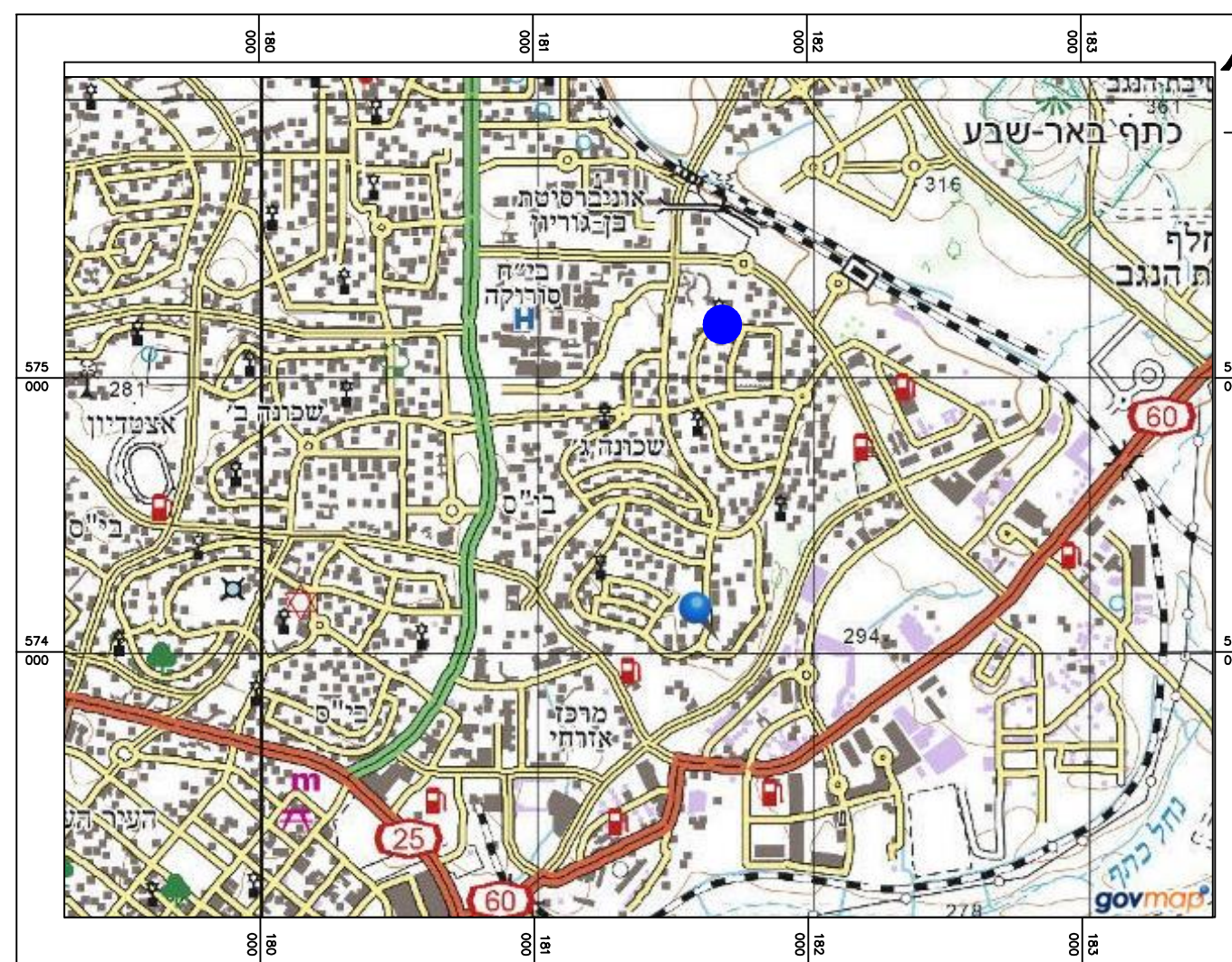
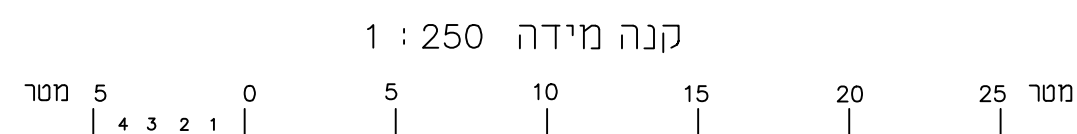
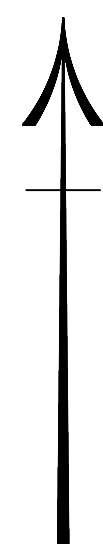


מצב מאושר קנ"מ 1:250



מקרא מצב קיים

- גבול התכנית
- אזור מגורים א
- דרכים
- מבנה קיים
- 00
X
00 מספר הדרך
- 0
X
0 קו בניין
- 00
X
00 רוחב הדרך
- מספר תכנית מאושרת 155/102/02/5
- גבול ומס' חלקה 56
- מס' גוש 38267
- 357 מס' מגרש
- 357 יעד שאינו לפי מבא"ת



תרשים סביבה קנ"מ 1:2500 עפ"י מיפוי ישראל

מצב מאושר

מס' 605-0877696

מגרשי מגורים ברחוב גוש עציון
38, 40 שכונה ג
באר שבע

נספח לתכנית		גליון 1 מתוך 1
תחולה	רקע	
תיאור	מצב מאושר	
תאריך עריכת הנספח	18-9-2021	
רשימת התרשימים	קנ"מ	
	1: 250	
	1: 25000	
	1: 2500	
	-	
שמות ודתימות:		
עורך הנספח	שם:	פוקרא ראיד
	תאריך:	משרד קווי הנדסה
	חתימה:	