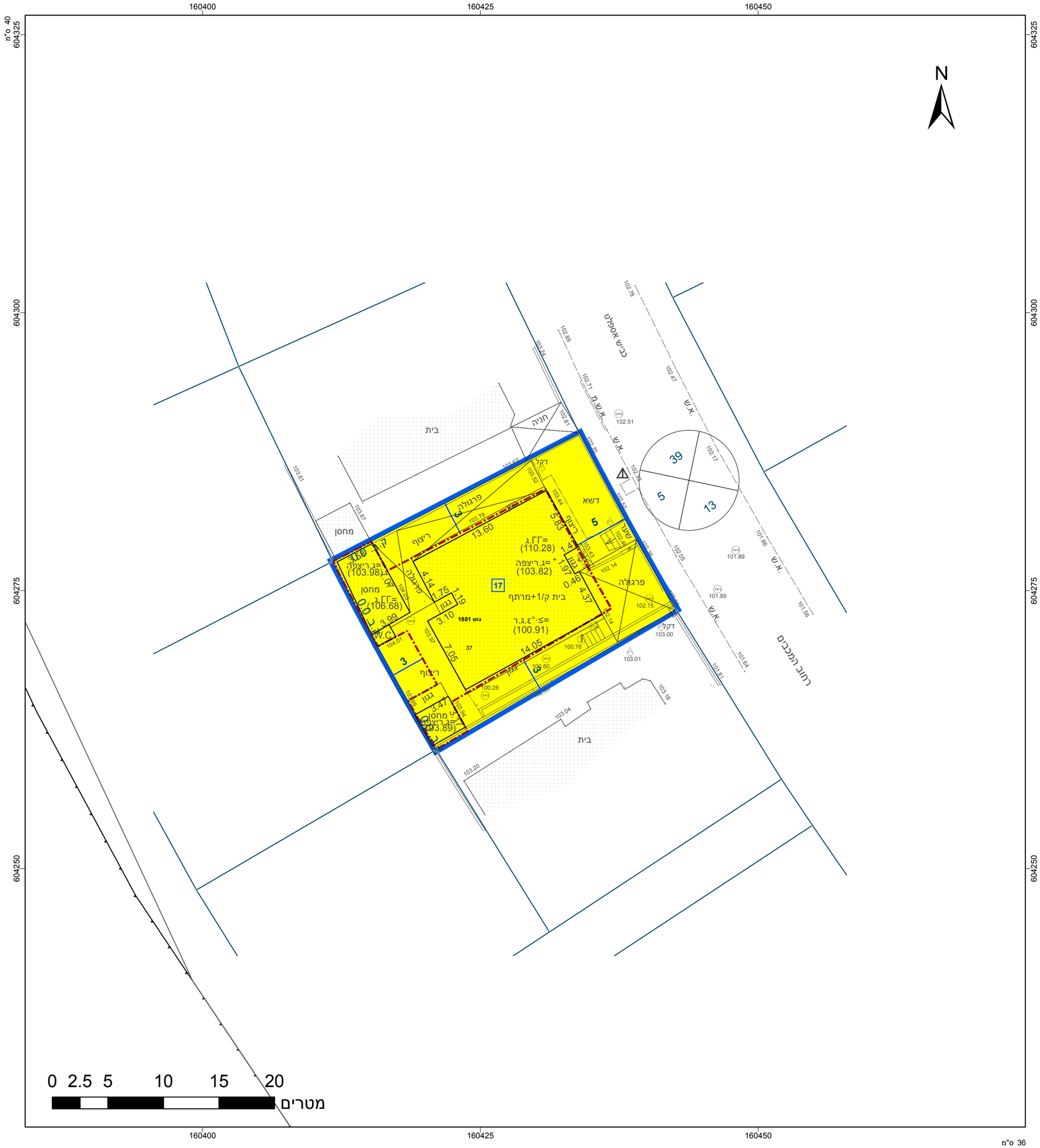

מקרא



תרשים התמצאות - קנ"מ 1:6000

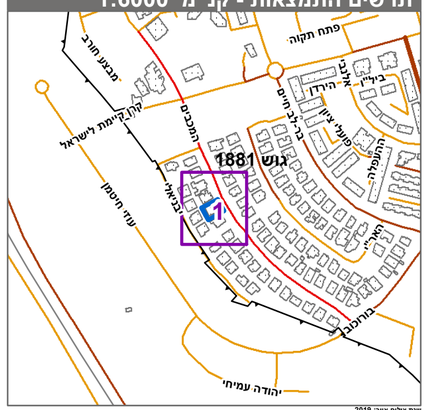

תרשים סביבה - קנ"מ 1:1500

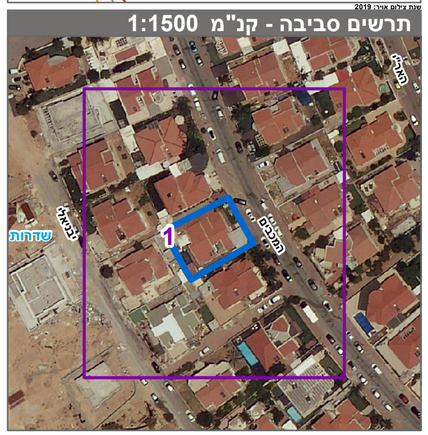

חוק התכנון והבנייה, התשכ"ה - 1965

תכנית מפורטת

מס' 611-1021914

מגרש 17, רח' המכבים 25, שדרות

תשריט מצב מוצע	גיליון 1 מתוך 1
מחוז	דרום
מרחב תכנון מקומי	שדרות
רשות מקומית	שדרות
ישוב	שדרות
תכנית בסמכות	מקומית
איחוד וחלוקה	ללא איחוד וחלוקה
היתרים או הרשאות	תכנית שמכוחה ניתן להוציא היתרים או הרשאות
מונה תדפיס התשריט	2
מועד הפקה	11/04/2022 12:52
שטח התכנית	0.466 דונם קנה מידה 1:250

אישורים בתכנית מס' 611-1021914

שמות*

מגיש התכנית	איריס ששון תאגיד:
מגיש התכנית	חן ששון תאגיד:
עורך ראשי	יוסף אבו ג'בר תאגיד: אל מהנדסון

בעלי ענין בקרקע*

טבלת גושים וחלקות*

מספר גוש	חלק/ כל הגוש	מספרי חלקות בשלמותן	מספרי חלקות בחלקותן
1881	חלק		37

* הרשימה המלאה מפורטת בהוראות התכנית / בהודעה שפורסמה בעיתונות וברשומות

הריני מצהיר בזאת כי המפה הטופוגרפית/המצבית המהווה רקע לתכנית זו, נערכה על ידי ביום 18.07.2021 והיא הוכנה לפי הוראות נוהל מבא"ת ובהתאם להוראות החוק ולתקנות המודדים שבתוקף. ד"יוק הקו הכחול והקדסטר.קו כחול (בלבד) ברמה אנליטית

אבו ריא ראמי	1251	
שם המודד	מספר רשיון	חתימה	תאריך