






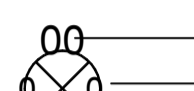
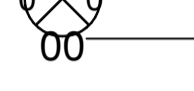





**מקרא מצב מאושר**

-  גבול התכנית
-  אזור מגורים א
-  דרך משולבת
-  מבנה קיים
-  מספר גוש
-  גבול ומספר חלקה
-  גבול ומספר מגרש
-  מספר הדרך
-  קו בניין
-  רוחב הדרך

**מס' תוכניות מאושרות:**

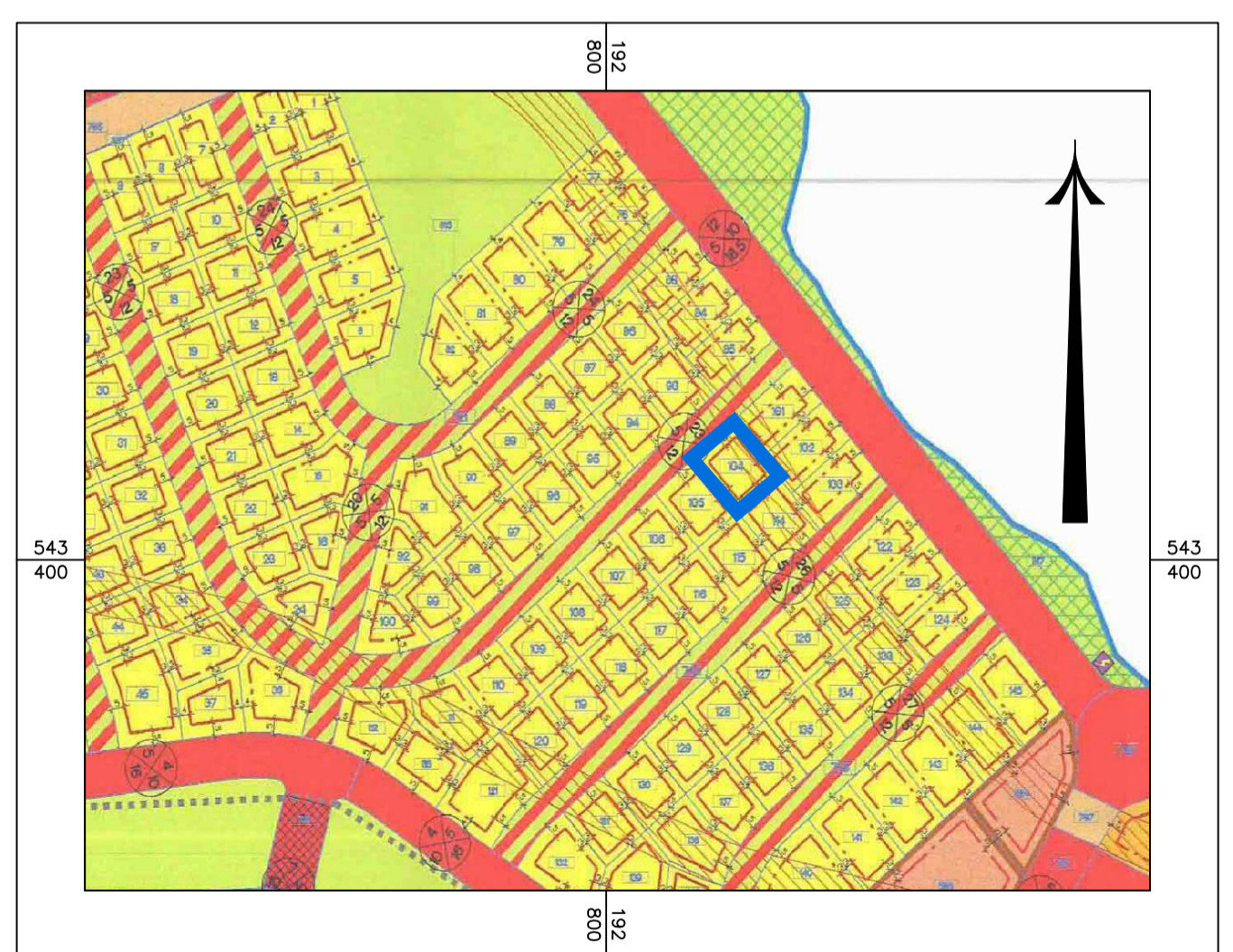
127/03/26

\* יעוד קרקע שלא לפי מבא"ת

תרשים סביבה על רקע מיפוי ישראל ק.מ. 1:2500



תרשים התמצאות לפי תבע 127/03/26 ק.מ. 1:2500



חוק התכנון והבנייה, התשכ"ה - 1965 <b>תכנית מפורטת</b>	
<b>מס' 612-0982348</b>	
<b>מגורים במגרש 104 רחי שי עגנון שכונת האופק ירוחם</b>	
<b>תשריט מצב מאושר גליון 1 מתוך 1</b>	
<b>מחוז</b>	<b>דרום</b>
<b>מרחב תכנון מקומי</b>	<b>ירוחם</b>
<b>רשות מקומית</b>	<b>ירוחם</b>
<b>ישוב</b>	<b>ירוחם</b>
<b>תאריך</b>	25/05/2021
<b>שם הנספח</b>	<b>קנ"מ</b>
<b>מצב מאושר</b>	1250
<b>תרשים סביבה על רקע מיפוי ישראל</b>	1:2500
<b>תרשים סביבה קרובה</b>	-
<b>תרשים נוסף</b>	-
<b>תמונה נוספת לפי תבע</b>	12500
<b>שמות ודתימות:</b>	
<b>עורך התוכנית</b>	שם: <b>רחל ברבי</b> תאגיד:
	דתימה:

