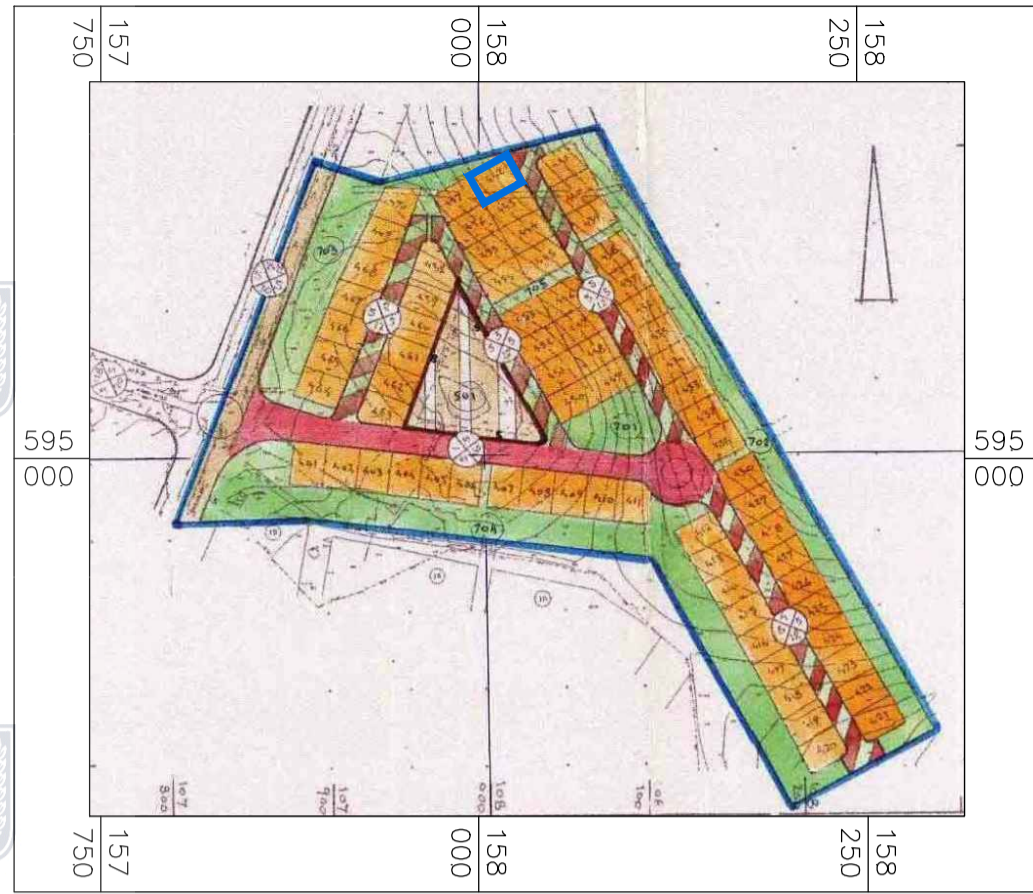
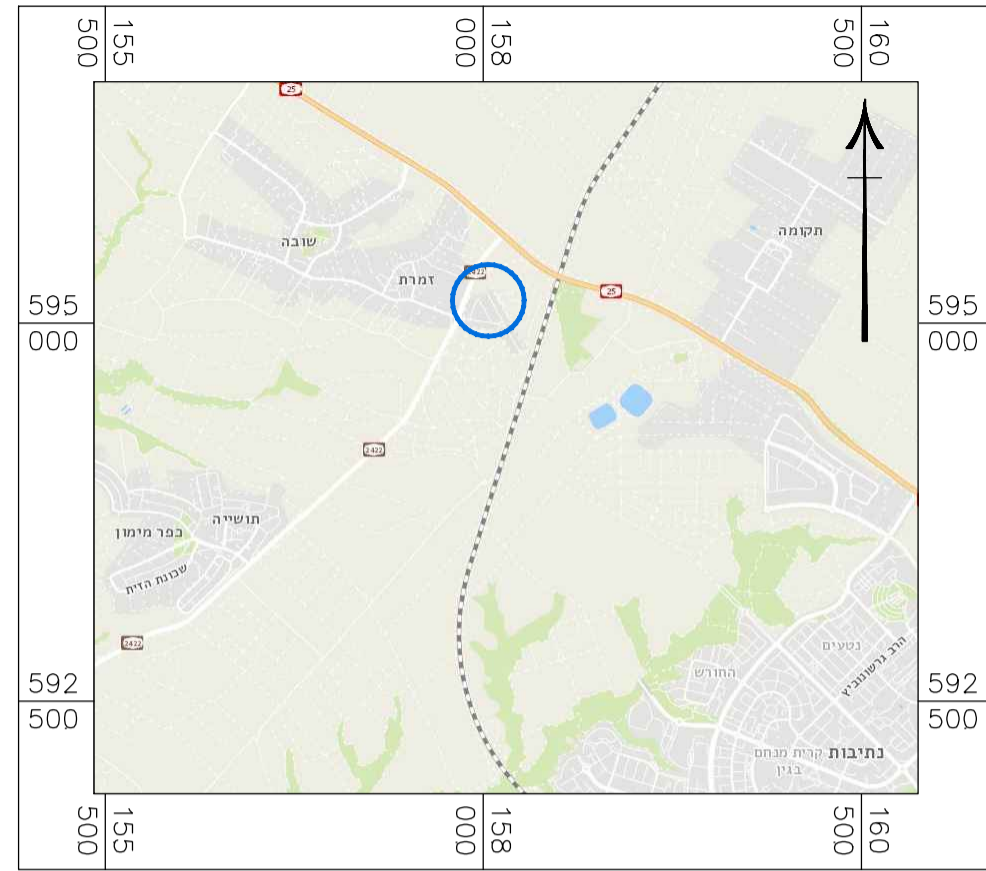




תרשים סביבה קרובה על רקע תכנית מפורטת
מס' 9\149\03\7 ק.מ. 1:5,000

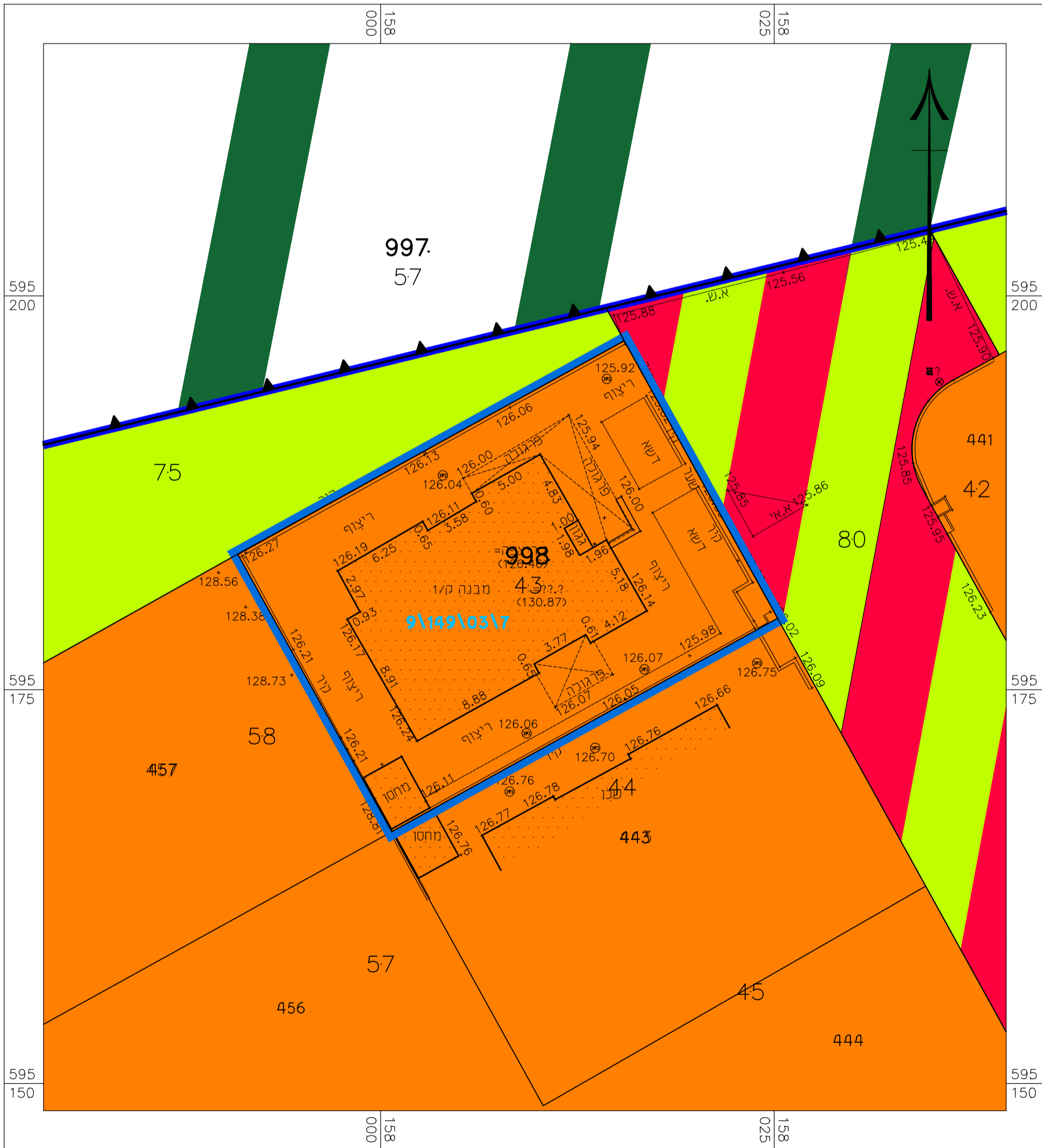


תרשים התמצאות כללית ק.מ. 1:50,000



חוק התכנון והבנייה, התשכ"ה - 1965 תכנית מפורטת	
מס' 651-0970491	
מגורים במגרש מס' 442 - מושב זמרת	
תשריט מצב מאושר גליון 1 מתוך 1	
מחוז	דרום
מרחב תכנון מקומי	נגב מערבי
רשות מקומית	שדות נגב
ישוב	זמרת
תאריך	13/04/2021
שם הנספח	קני"מ
מצב מאושר	1250
תרשים התמצאות	150.000
תרשים סביבה	15.000
תרשים נוסף	-
תמונה נוספת	-
שמות וחתימות:	
עורך התוכנית	שם: אביב אפרים תאריך: ל"ד
חתימה:	

מצב מאושר קני"מ 1:250



מקרא מצב מאושר

- גבול התכנית
- גבול תכנית מאושרת
- *אזור מגורים א'
- שטח ציבורי פתוח
- דרך משולבת
- *אזור חקלאי
- מבנה קיים
- מספר תכנית מאושרת 146\במ\22
- גבול ומס' חלקה
- גבול גוש
- מס' גוש 00000
- גבול תא שטח ומספר
- מספר הדרך קווי בנין ורוחב הדרך
- * יעד שאינו לפי מבואז

