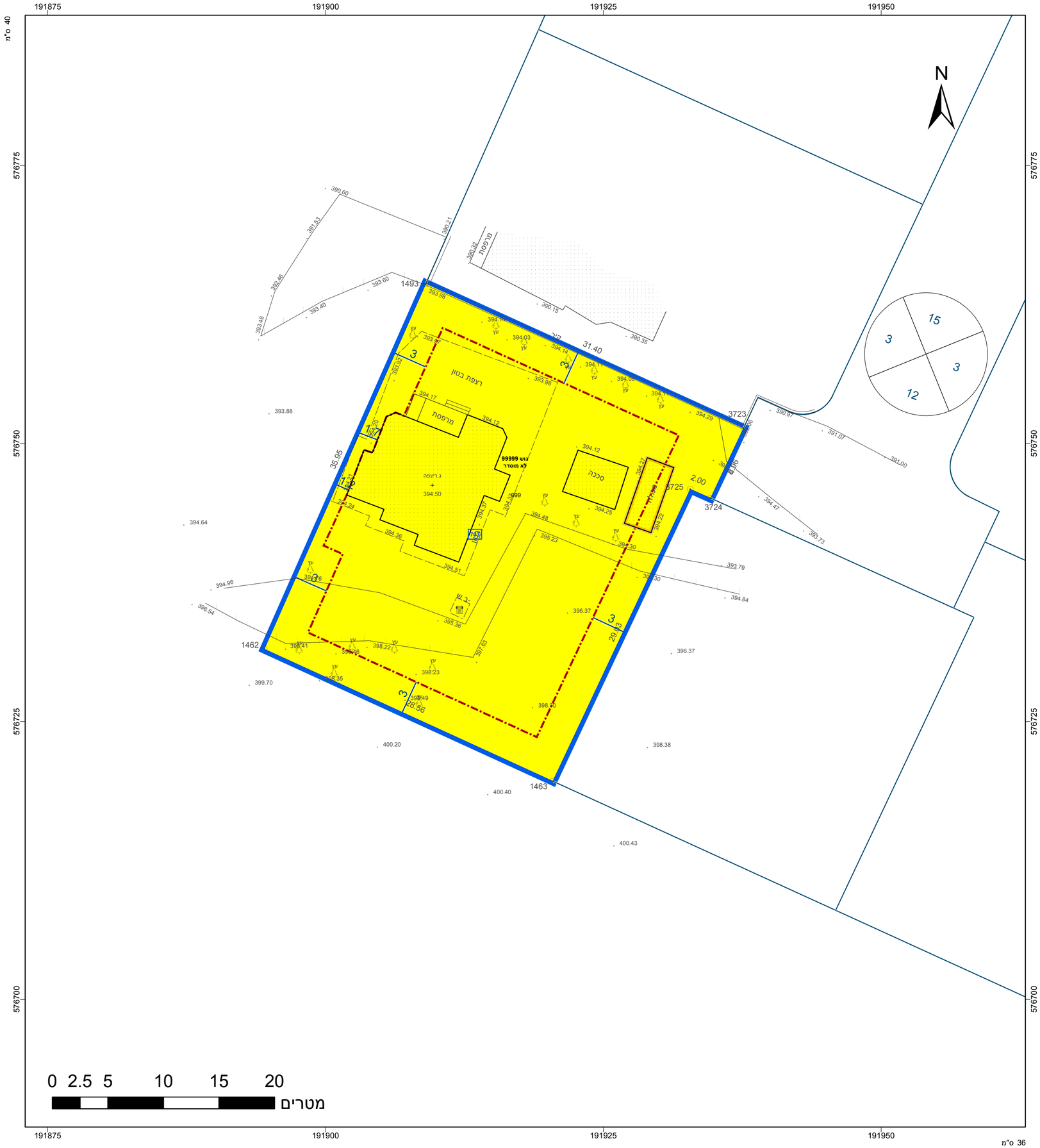

מקרא



תרשים התמצאות - קנ"מ 1:6000

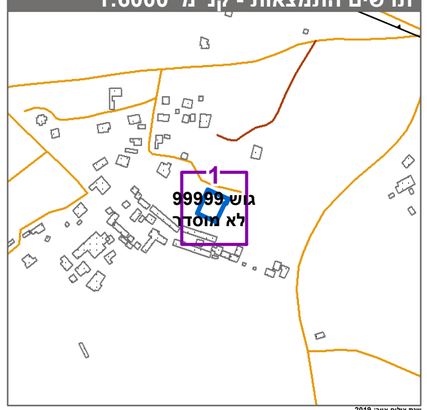

עדכון גיליון אחרון 2019

תרשים סביבה - קנ"מ 1:1500

חוק התכנון והבנייה, התשכ"ה - 1965

תכנית מפורטת

מס' 624-1058742

מגרש 703 אל סייד במרכז הישוב

תשריט מצב מוצע	גיליון 1 מתוך 1
מחוז	דרום
מרחב תכנון מקומי	אבו בסמה
רשות מקומית	אל קסום
ישוב	אל סייד
תכנית בסמכות	מקומית
איחוד וחלוקה	ללא איחוד וחלוקה
היתרים או הרשאות	תכנית שמכוחה ניתן להוציא היתרים או הרשאות
מונה תדפיס התשריט	3
מועד הפקה	23/08/2022 09:49
שטח התכנית	1.056 דונם קנה מידה 1:250

אישורים בתכנית מס' 624-1058742

שמות*

מגיש התכנית	מחמד אלסייד תאגיד:
מגיש התכנית	סוהילה אלסייד תאגיד:
עורך ראשי	יוסף אבו ג'בר תאגיד: אל מהנדסון

בעלי ענין בקרקע*

טבלת גושים וחלקות*

מספר גוש	חלק/ כל הגוש	מספרי חלקות בשלמותן	מספרי חלקות בחלקיותן
99999	חלק		999

* הרשימה המלאה מפורטת בהוראות התכנית / בהודעה שפורסמה בעיתונות וברשומות

הריני מצהיר בזאת כי המפה הטופוגרפית/המצבית המהווה רקע לתכנית זו, נערכה על ידי ביום 28.11.2021 והיא הוכנה לפי הוראות נוהל מבא"ת ובהתאם להוראות החוק ולתקנות המודדים שבתוקף. ד"יוק הקו הכחול והקדסטר:מד"ידה אנליטית מלאה ברמת תצ"ר

שם המודד	מספר רשיון	חתימה	תאריך
ויסאם מיעארי	1090		

מספר תכנית: 624-1058742, מספר גרסת תשריט: 3