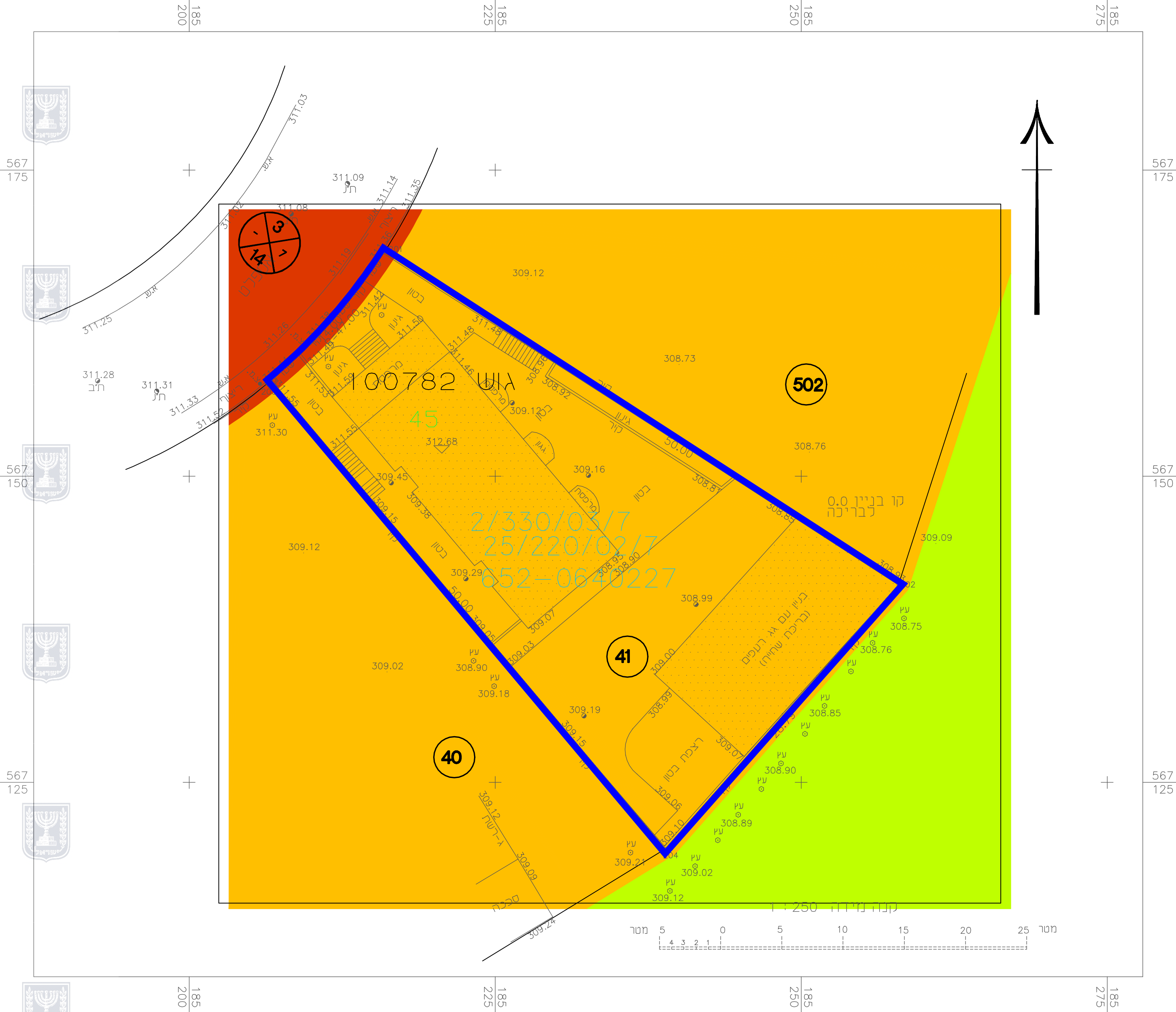
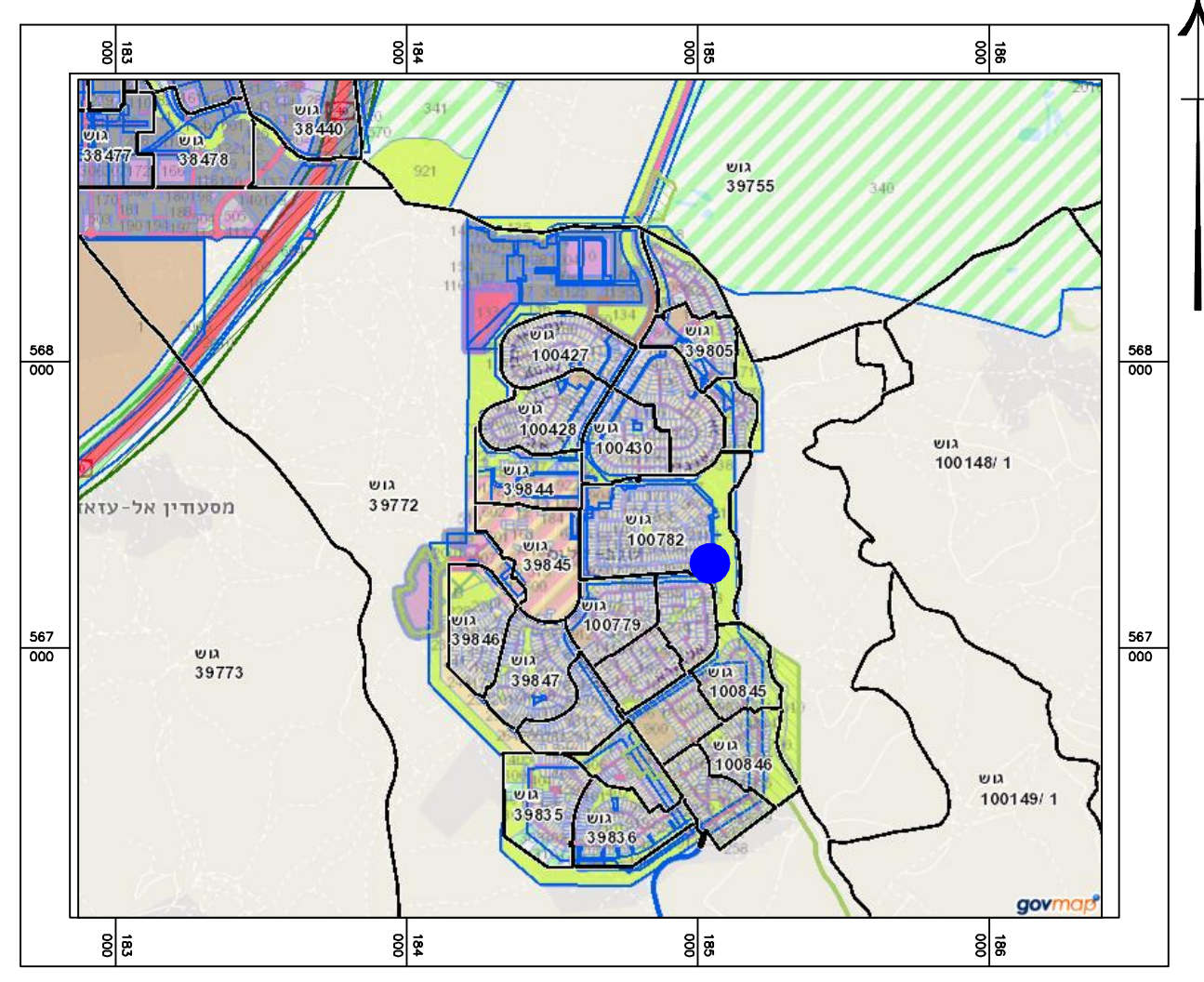




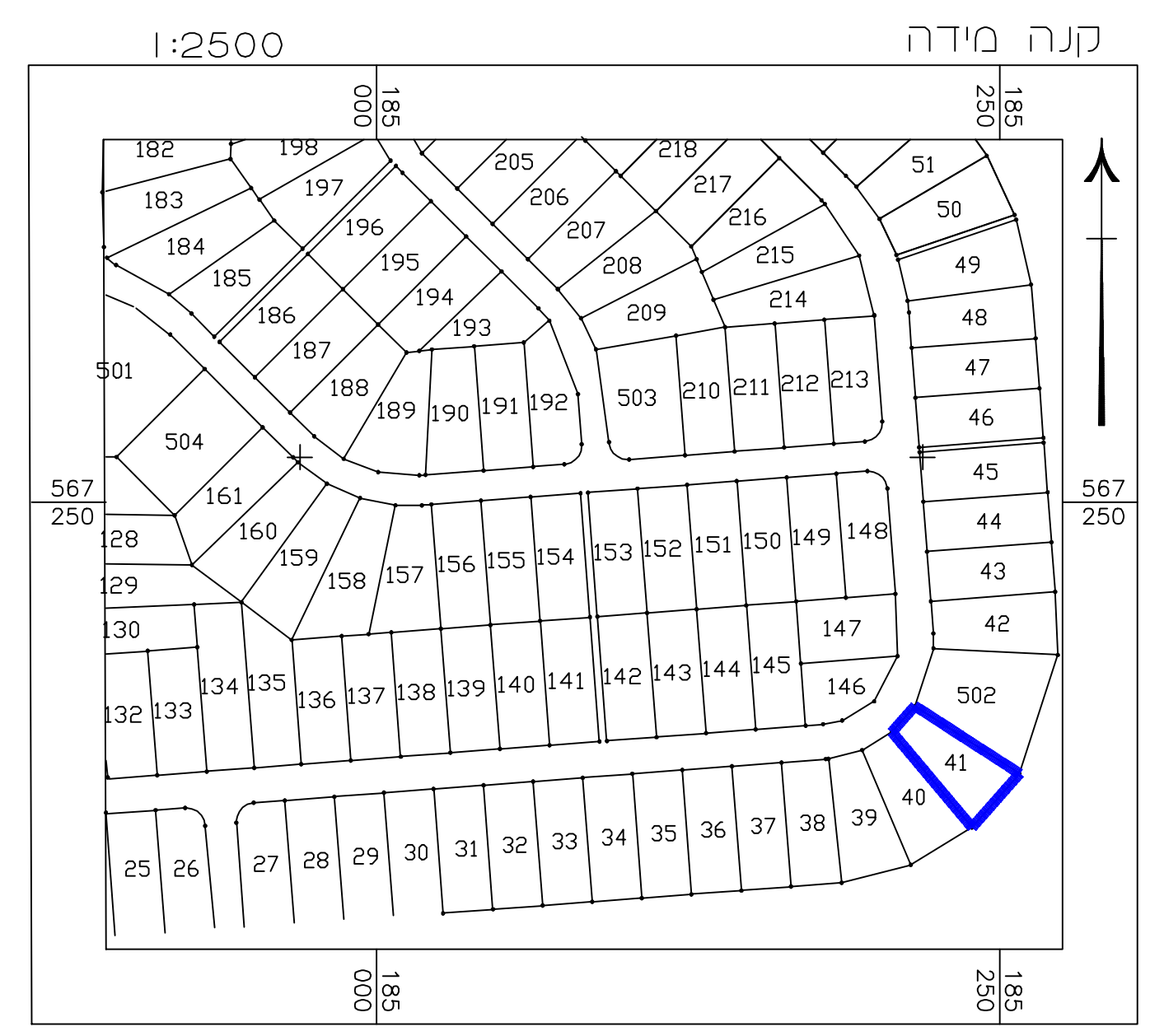
מצב מאושר קנ"מ 1:250



- מקרא מצב מאושר
- גבול התכנית
- אזור מגורים א
- דרך מוצעת
- שטח ציבורי פתוח
- מבנה קיים
- 00
00 מספר הדרך
- 00
00 קו בניין
- 00
00 רוחב הדרך
- 2/330/03/7 מספר תכנית מאושרת
- 45 גבול ומס' חלקה
- 39772 גבול גוש
- 41 מס' גוש
- 41 מס' מגרש
- 41 יעוד שאינו לפי מבא"ת



תרשים איזור שגב שלום עפ"י מיפוי ישראל ק.מ. 1:25.000



קנה מידה 1:2500

מצב מאושר

מס' 652-0704684

מגרש 41 שכי ג
שגב שלום

נספח לתכנית	
תחולה	רקע
תיאור	מצב מאושר
תאריך עריכת הנספח	26-11-2018
רשימת התרשימים	קנ"מ
מצב מאושר	1:250
תרשים סביבה	1:25000
תרשים נוסף	1:2500
	-

שמות וחתימות:		
עורך הנספח	שם:	פוקרא ראיד
	תאריך:	משרד קווי הנדסה
	חתימת:	