









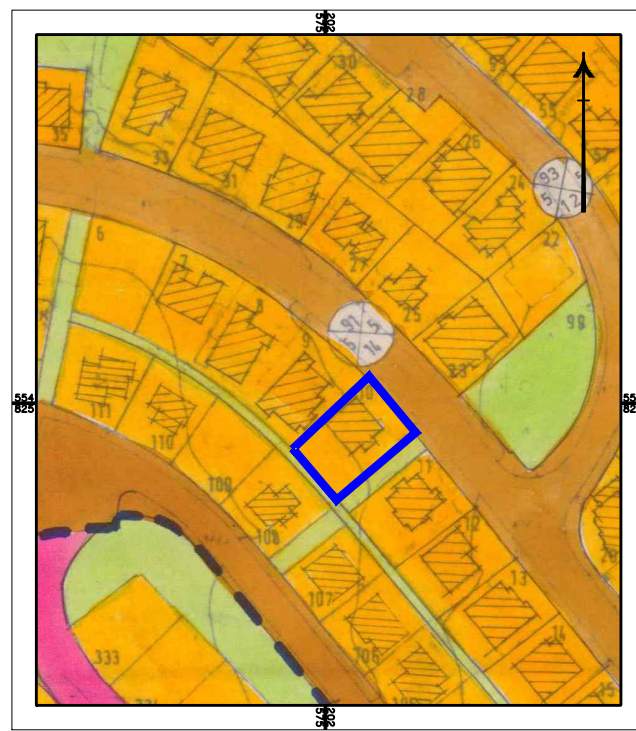


- מקרא מצב מאושר :**
-  גבול תכנית מוצעת
  -  מבנה קיים
  -  מספר הדרך  
קווי בנין  
רוחב הדרך
  -  אזור מגורים א
  -  דרך קיימת
  -  שטח ציבורי פתוח
  -  מספר גוש 39941
  -  מספר חלקה 10

**מספר תוכניות מאושרות :**  
12\107\03\25  
1000/מק/25

- ייעוד הקרקע לא לפי מבאת

תרשים התמצאות לפי תב"ע 12\107\03\25 קני"מ 1:2500

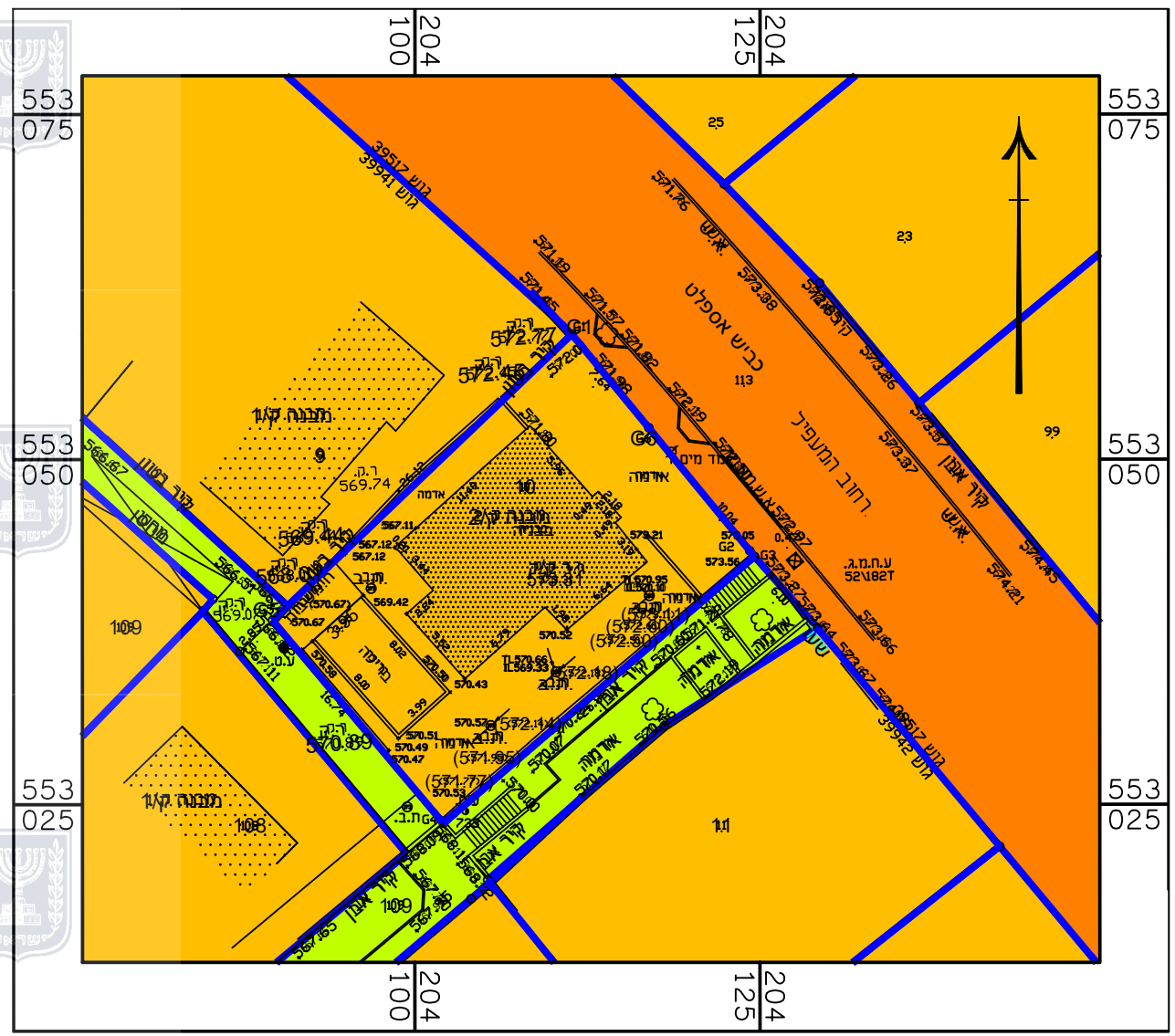


**מצב מאושר**

נספח לתכנית מס' 607-1086842

מגורים במגרש 10  
רחי המעפיל 72 שכי הגבעה  
דימונה

גליון 1 מתוך 1	
מחוז	דרום
מרחב תכנון מקומי	דימונה
רשות מקומית	דימונה
יישוב	דימונה
תאריך עריכת הנספח	06.09.22
קני"מ	1:250
שם הנספח	קני"מ
מצב מאושר	1:250
תרשים התמצאות כללי	1:2500
תמונה נוספת ע"פ תב"ע	1:2500
שמות וזיהומות:	
עורך הנספח	שם: חייט שמרית תאגיד: חייט שמרית אדריכלות
חתימה	



תרשים התמצאות כללי קני"מ 1:2500

