חוק התכנון והבנייה, התשכ"ה - 1965
תכנית מפורטת

מס' 651-0902148

מתקן פוטו-וולטאי ברור חיל 2

תשריט מצב מוצע	גיליון 1 מתוך 1
מחוז	דרום
מרחב תכנון מקומי	נגב מערבי
רשות מקומית	שער הנגב
ישוב	
תכנית במסמכות	מחוזית
איחוד וחלוקה	ללא איחוד וחלוקה
היתרים או הרשאות	תכנית שמכוחה ניתן להוציא היתרים או הרשאות
מונה תדפיס התשריט	18
מועד הפקה	27/02/2023 13:21
שטח התכנית	127.219 דונם קנה מידה 1:1250

מקרא

- שטח צבורי פתוח
- דרך מאושרת
- דרך מוצעת
- רצועת תשתיות
- קו בנין מתקנים הנדסיים
- גבול מבנים בנוי
- דרך/סיילה לביטול
- אתר עתיקות/אתר היסטורי
- גבול סמרוץ תשתיות ת"ל
- קו-בנין
- גבול תכנית מאושרת
- קו מים 4" ומעלה
- מדידת
- עץ/עצים לשימור
- עץ/עצים לכריתה

אישורים

מינהל התכנון
חוק התכנון והבנייה, התשכ"ה - 1965
מחוז דרום
ההועדה המחוזית החליטה ביום :
01/02/2023
לאשר את התכנית
16/03/2023
תאריך יו"ר הועדה המחוזית

שמות*

מגיש התכנית	יניה ברנע
	תאריך: קיבוץ ברור חיל אגודה שיתופית חקלאית בע"מ
מגיש התכנית	תגי כהן
	תאריך: קיבוץ ברור חיל אגודה שיתופית חקלאית בע"מ
עורך ראשי	אורי הראל
	תאריך: א.ב מתכננים
יזם	אילון גוש
	תאריך: אי די אף אנרג'י נבל ישראל בע"מ

תרשים התמצאות - קנ"מ 1:36000

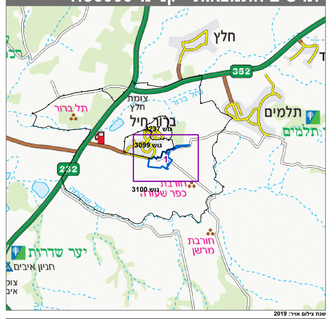

שנת צילום אויר: 2019

תרשים סביבה - קנ"מ 1:9000

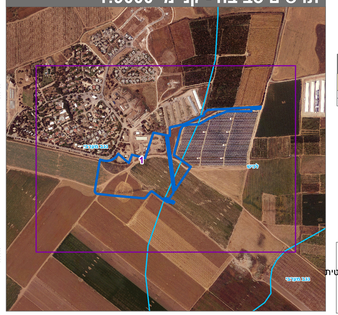

טבלת גושים וחלקות*

מספר גוש	חלק/ כל הגוש	מספרי חלקות בשלמותן	מספרי חלקות בחלקיותן
3099	חלק		9
3100	חלק		18-19, 22, 30, 34, 53

* הרשימה המלאה מפורטת בהוראות התכנית / בהודעה שפורסמה בעיתונות וברשומות

הריני מצהיר בזאת כי המפה הטופוגרפית/המצבית המהווה רקע לתכנית זו, נערכה על ידי ביום 08.04.2021 והיא הוכנה לפי הוראות נוהל מבא"ת ובהתאם להוראות החוק ולתקנות המודדים שבתוקף. דיוק הקו הכחול והקדסטר: קו כחול (בלבד) ברמה אנליטית

רון אורי	1493		
שם המודד	מספר רשיון	חתימה	תאריך
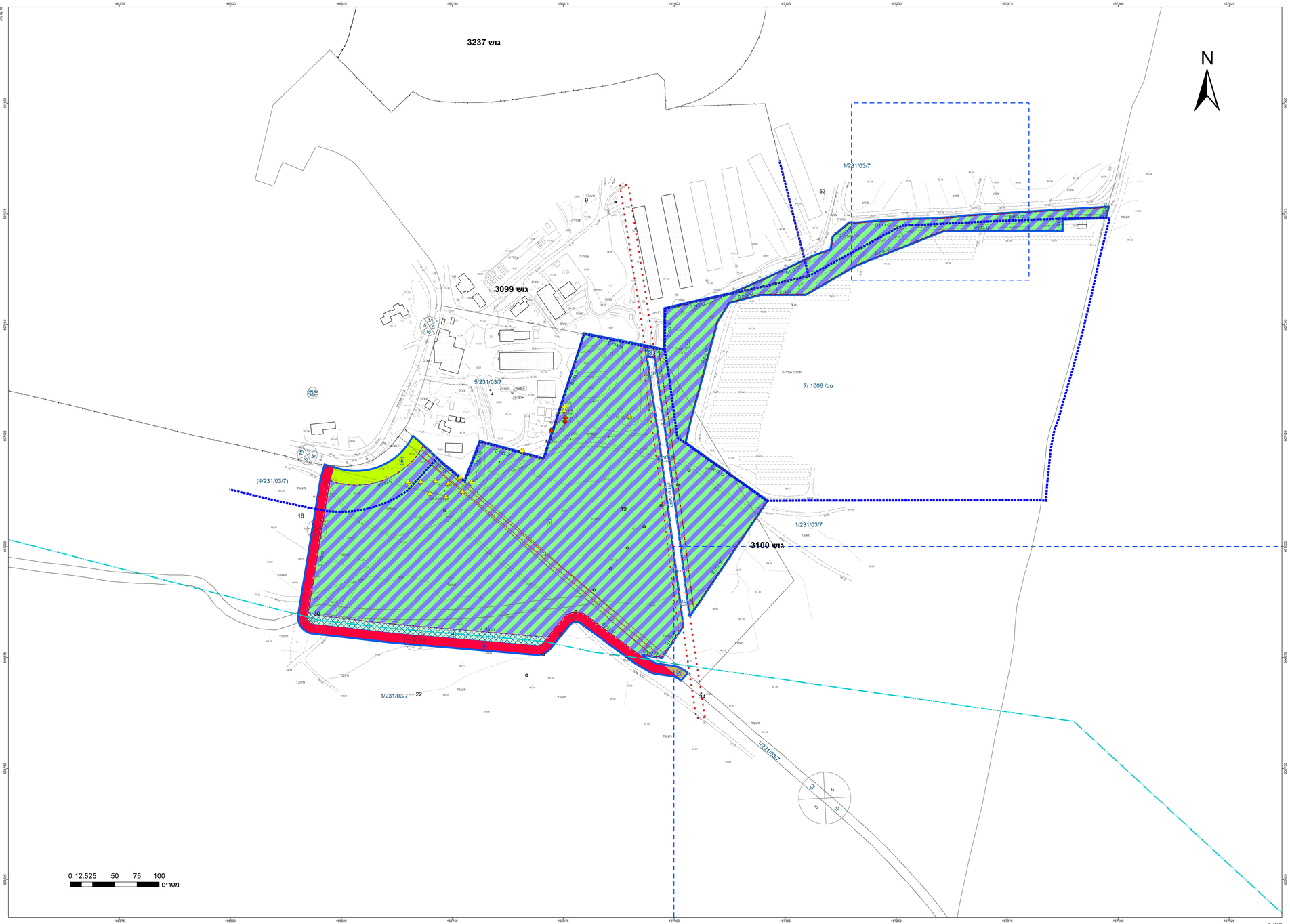
מספר תכנית: 651-0902148 מספר גרסת תשריט: 18