

27.70 מ"ס

187175

187200



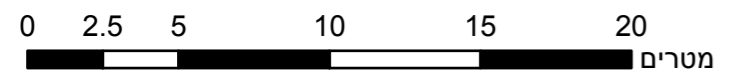
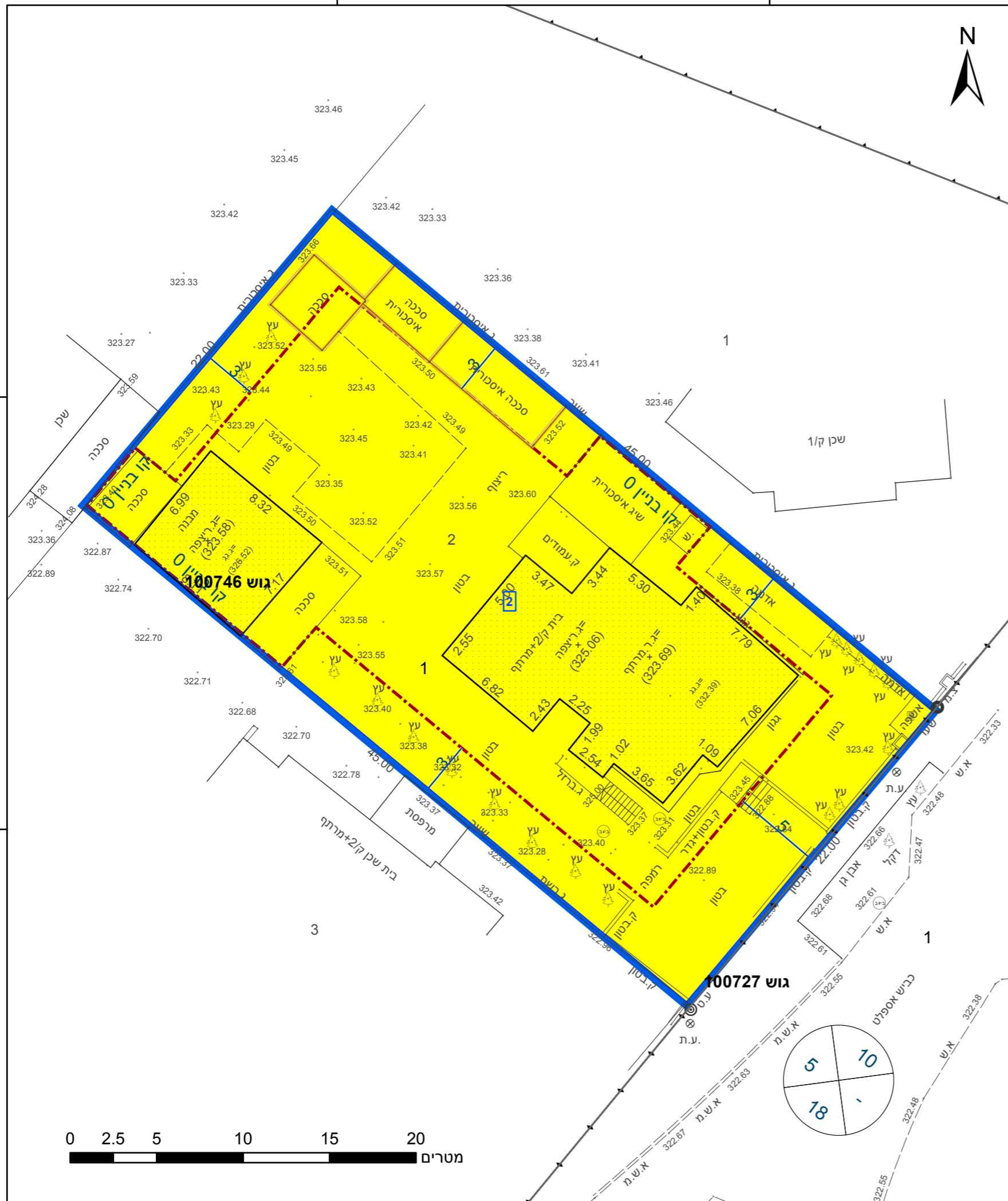
574150

574125

187175

187200

23.2 מ"ס



מקרא

גבול התכנית	גוש 1234
גבול גוש ומספרו	5
גבול חלקה ומספרה	
תא שטח ומספרו	1
מספר הדרך	1
קווי בנין	2, 3, 4
רחב הדרך	

- מגורים א
- קניון
- להרסה
- מידות

חוק התכנון והבנייה, התשכ"ה - 1965 תכנית מתאר מקומית

מס' 652-1088384

מגרש מס' 2 שכ' 7, תל שבע.

תשריט מצב מוצע		גיליון 1	מתוך 1
מחוז	דרום		
מרחב תכנון מקומי	נגב מזרחי		
רשות מקומית	תל שבע		
ישוב	תל שבע		
תכנית בסמכות	מקומית		
איחוד וחלוקה	ללא איחוד וחלוקה		
היתרים או הרשאות	תכנית שמכוחה ניתן להוציא היתרים או הרשאות		
מונה תדפיס התשריט	4		
מועד הפקה	20/11/2022	15:07	
שטח התכנית	0.99 דונם	קנה מידה	1:250
שמות*			
מגיש תכנית	פרחנה אחמד אבו סריחאן	תאגיד:	
עורך ראשי	אחמד אבו עאבד	תאגיד:	דאר אדריכלים

אישורים בתכנית מס' 652-1088384

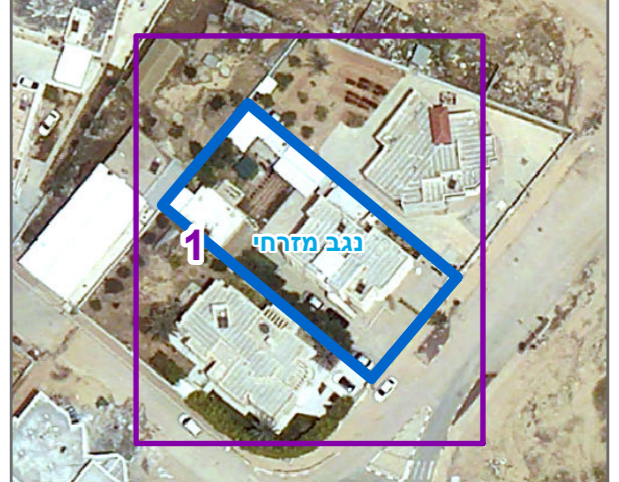
בעלי ענין בקרקע*

בבעלות מדינה תאגיד: רשות מקרקעי ישראל

טבלת גושים וחלקות*

מספר גוש	מספר חלקות	חלק/כל הגוש	מספרי חלקות בחלקיות
100746	1	חלק	1

תרשים התמצאות - קנ"מ 1:1250



שנת צילום אוויר: 2019

הריני מצהיר בזאת כי המפה הטופוגרפית/המצבית המהווה רקע לתכנית זו, נערכה על ידי ביום 30.03.2022 והיא הוכנה לפי הוראות נוהל מבא"ת ובהתאם להוראות החוק ולתקנות המודדים שבתוקף. דיוק הקו הכחול והקדסטר: מדידה אנליטית מלאה ברמת תצ"ר

1021	ניזאר ח טיב
מספר רישון	שם המודד
תאריך	חתימה