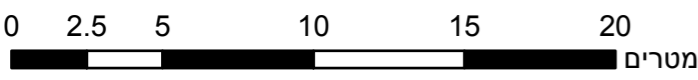
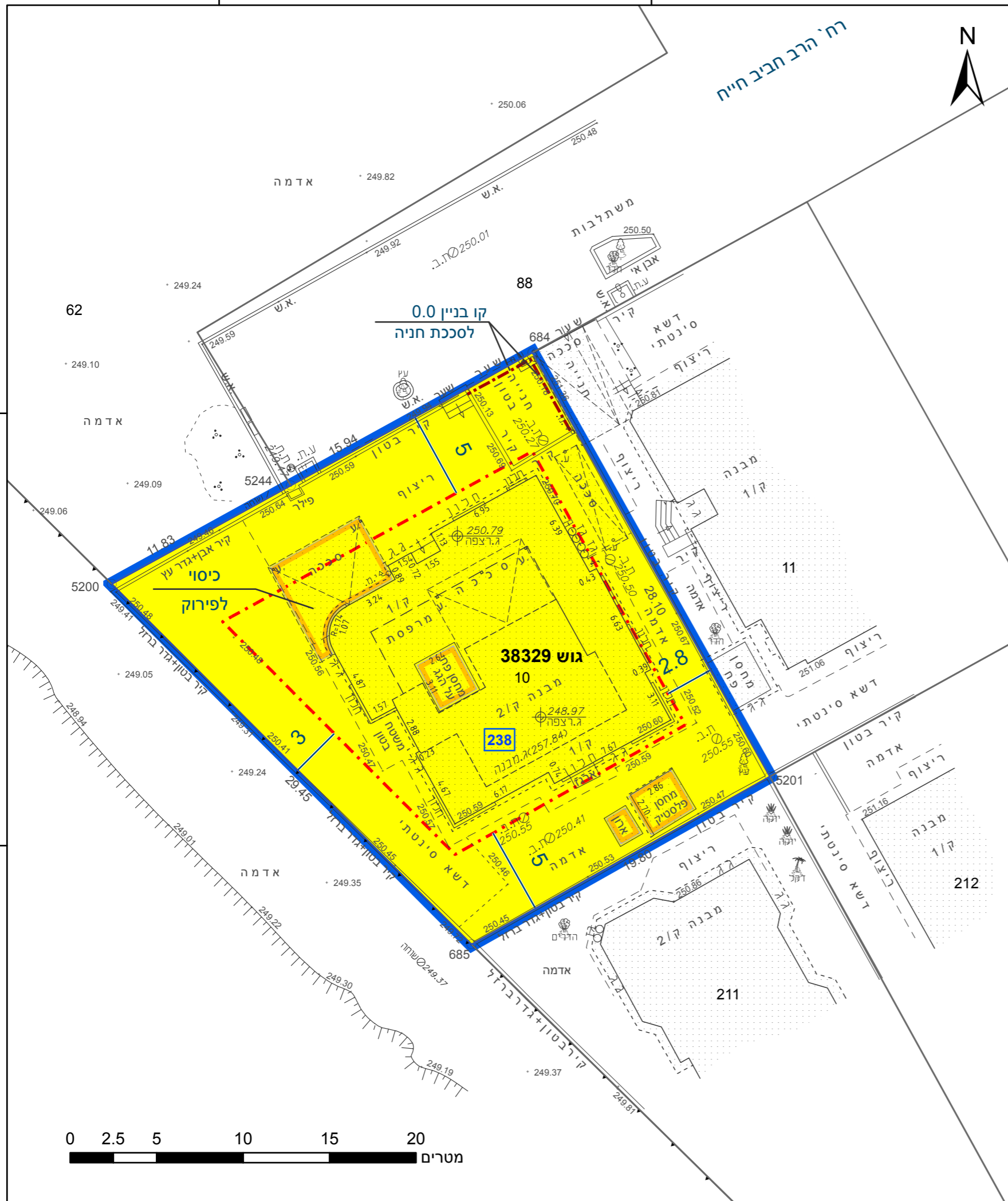


27.70 מ"ס

177000

177025



177000

177025


23.2 מ"ס

### מקרא

גבול התכנית	גוש 1234
גבול גוש ומספרו	5
גבול חלקה ומספרה	
תא שטח ומספרו	
מספר הדרך	
קווי בנין	
חומב הדרך	

- מגורים א
- קו בנין
- מבנה להריסה
- קו-בנין
- קו עזר
- מידות

### אישורים בתכנית מס' 605-1071869



הריני מצהיר בזאת כי המפה הטופוגרפית/המצבית המהווה רקע לתכנית זו, נערכה על ידי ביום 9.01.2022 והיא הוכנה לפי הוראות נוהל מב"ת ובהתאם להוראות החוק ולתקנות המודדים שבתוקף. דיוק הקו הכחול והקדסטר: מדידה אנליטית מלאה ברמת תצ"ר

1110	בובליק ז
מספר רישון	שם המודד
	חתימה
תאריך	

### חוק התכנון והבנייה, התשכ"ה - 1965

תכנית מפורטת

מס' 605-1071869

מגורים ברח' הרב חביב חיים 27, שכ' נאות לון, באר שבע

### תשריט מצב מוצע גיליון 1 מתוך 1

מחוז	דרום
מרחב תכנון מקומי	באר שבע
רשות מקומית	באר שבע
ישוב	באר שבע

תכנית בסמכות	מקומית
איחוד וחלוקה	ללא איחוד וחלוקה
היתרים או הרשאות	תכנית שמכוחה ניתן להוציא היתרים או הרשאות

מונה תדפיס התשריט	15
מועד הפקדה	24/01/2023
שטח התכנית	0.671 דונם קנה מידה 1:250

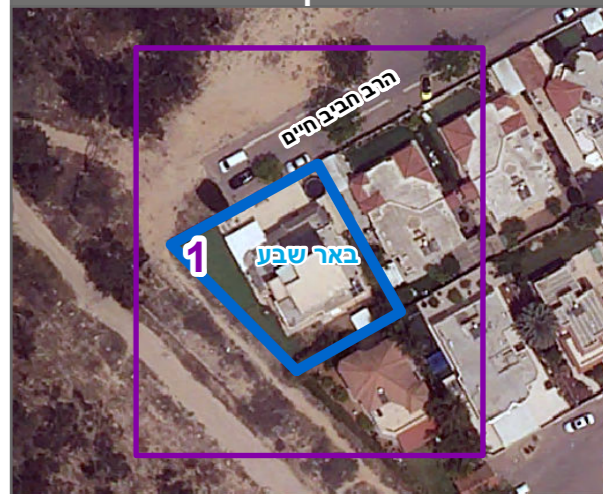
### שמות\*

מגיש תכנית	יונתן פסט
עורך ראשי	תאגיד: בתים בטוחים למען ילדים ונוער בע"מ
יום	נסליה ליפובצקי
	ראגוד: ליפובצקי-נטליה - אדריכלים
	יונתן פסט
	תאגיד: בתים בטוחים למען ילדים ונוער בע"מ

### טבלת גושים וחלקות\*

מספר גוש	מספר חלקה	מספר חלקות	מספר חלקות
38329	10	10	10

### תרשים התמצאות - קנ"מ 1:1250



שנת צילום אוויר: 2019

מספר תכנית: 605-1071869, מספר גירסת תשריט: 15