חוק התכנון והבניה, התשכ"ה - 1965

תכנית מפורטת

מס' 605-0889089

מגורים ברח' אשלים 1 והרחבת דרך משולבת ברח' אקליפטוס, באר שבע

תשריט מצב מוצע	גיליון 1 מתוך 2
מחוז	דרום
מרחב תכנון מקומי	באר שבע
רשות מקומית	באר שבע
ישוב	באר שבע
תכנית בסמכות	מקומית
איחוד וחלוקה	ללא איחוד וחלוקה
היתרים או הרשאות	תכנית שמכוחה ניתן להוציא היתרים או הרשאות
מונה תדפיס התשריט	34
מועד הפקה	25/08/2024 11:41
שטח התכנית	1.687 דונם קנה מידה 1:250

אישורים בתכנית מס' 605-0889089

שמות*

מגיש התכנית	ועדה מקומית תאגיד: ועדה מקומית לתכנון ובניה באר שבע
מגיש התכנית	אילן טרייסל תאגיד:
מגיש התכנית	חגי טרייסל תאגיד:
עורך ראשי	נטליה ליפובצקי תאגיד: ליפובצקי נטליה - אדריכלים

טבלת גושים וחלקות*

מספר גוש	חלק/ כל הגוש	מספרי חלקות בשלמות	מספרי חלקות בחלקיות
38251	חלק	55-56	86

* הרשימה המלאה מפורטת בהוראות התכנית / בהודעה שפורסמה בעיתונות וברשומות

הריני מצהיר בזאת כי המפה הטופוגרפית/המצבית המהווה רקע לתכנית זו, נערכה על ידי ביום 14.11.2023 והיא הוכנה לפי הוראות נוהל מבא"ת ובהתאם להוראות החוק ולתקנות המודדים שבתוקף. דיוק הקו הכחול והקדסטר:מדידה אנליטית מלאה ברמת תצ"ר

בכרייה רמי	1184		
שם המודד	מספר רשיון	חתימה	תאריך

מספר תכנית: 605-0889089, מספר גרסת תשריט: 34

מקרא

גוש	גוש תכנית
חלקה	חלקה מאושרת
1234	גוש מוסדר
1	חלקה מוסדרת
1 2 3 4	רחוק דרך
2 14 3	קו בנין
	מספר ריחוף

- מגורים א
- דרך משולבת
- קו בנין
- זכות מעבר
- אתר עתיקות מוכרז
- קו-בנין
- להריסה
- קו עזר3
- מידות
- עץ/עצים לשימור

תרשים התמצאות - קנ"מ 1:6000

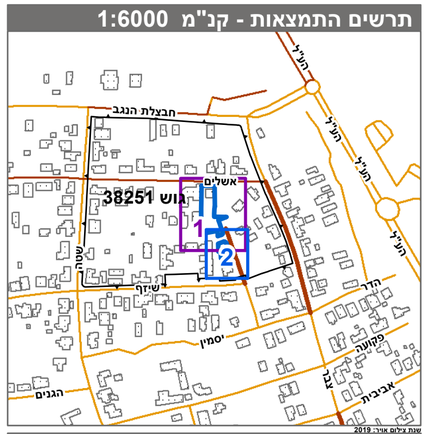
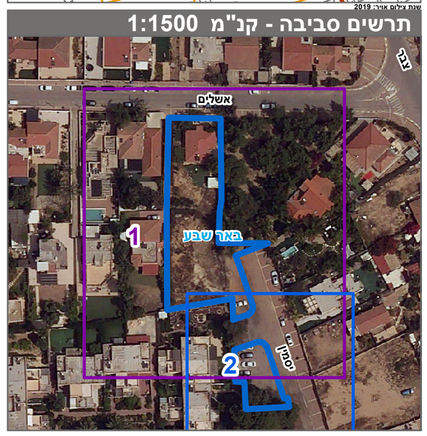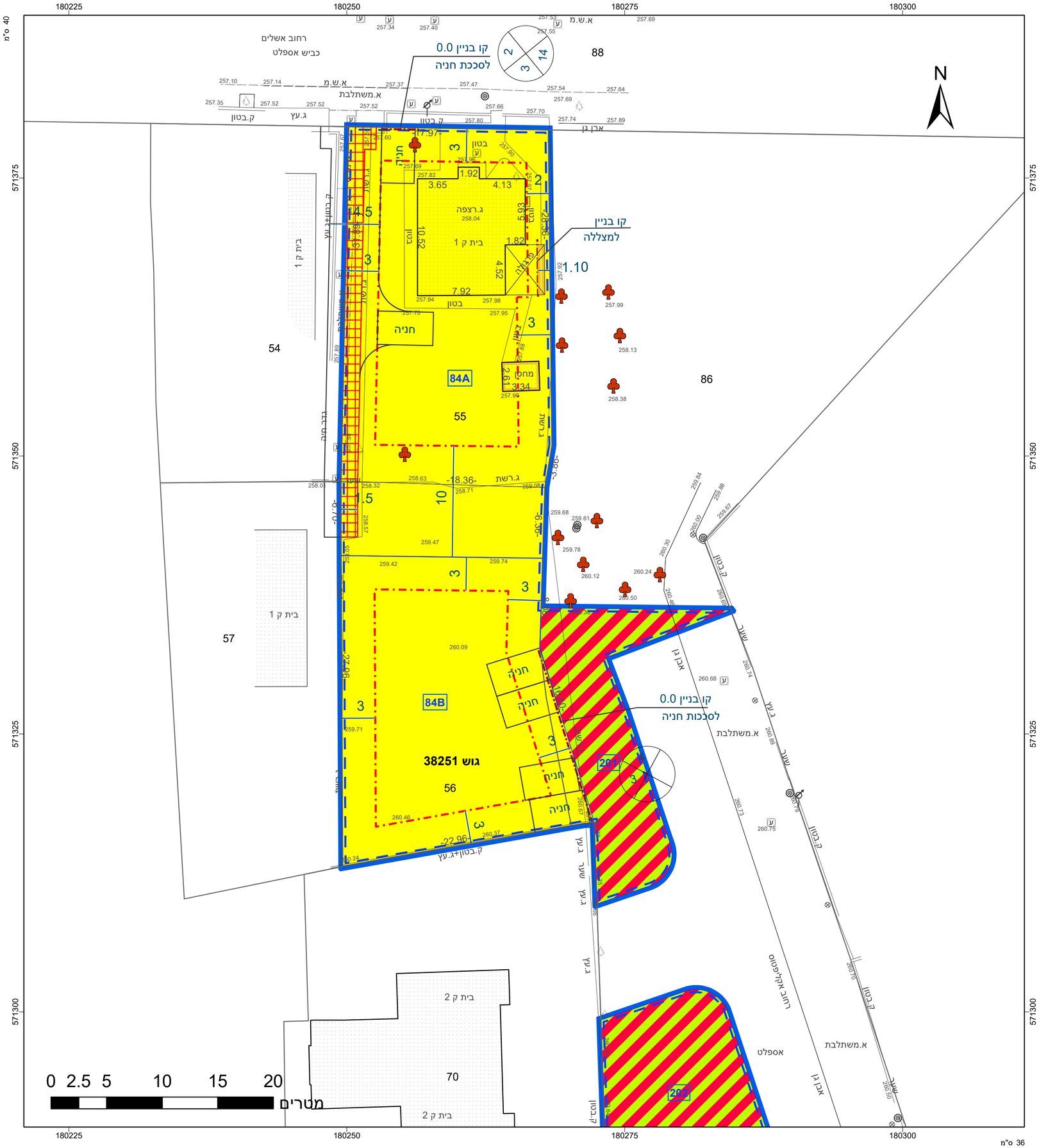
תרשים סביבה - קנ"מ 1:1500