חוק התכנון והבניה, התשכ"ה - 1965

תכנית מפורטת

מס' 605-1175421

מגורים ברח' צפת 44/27, שכונה ט', באר שבע

תשריט מצב מוצע	גיליון 1 מתוך 1
מחוז	דרום
מרחב תכנון מקומי	באר שבע
רשות מקומית	באר שבע
ישוב	באר שבע

תכנית בסמכות	מקומית
איחוד וחלוקה	ללא איחוד וחלוקה
היתרים או הרשאות	תכנית שמכוחה ניתן להוציא היתרים או הרשאות
מונה תדפיס התשריט	6
מועד הפקה	28/08/2023 09:33
שטח התכנית	4.692 דונם קנה מידה 1:500

אישורים בתכנית מס' 605-1175421

שמות*

מגיש התכנית	מעיין אייל תאגיד:
עורך ראשי	נטליה ליפובצקי תאגיד: ליפובצקי נטליה - אדריכלים

טבלת גושים וחלקות*

מספר גוש	חלק/ כל הגוש	מספרי חלקות בשלמותן	מספרי חלקות בחלקיותן
38112	חלק		6, 24, 37-38

* הרשימה המלאה מפורטת בהוראות התכנית / בהודעה שפורסמה בעיתונות וברשומות

הריני מצהיר בזאת כי המפה הטופוגרפית/המצבית המהווה רקע לתכנית זו, נערכה על ידי ביום 15.11.2022 והיא הוכנה לפי הוראות נוהל מבא"ת ובהתאם להוראות החוק ולתקנות המודדים שבתוקף. ד"יוק הקו הכחול והקדסטר:מדידה אנליטית מלאה ברמת תצ"ר

שם המודד	מספר רשיון	חתימה	תאריך
`בובליק ז	1110		

מספר תכנית: 605-1175421, מספר גרסת תשריט: 6

מקרא

- מגורים ג
- קו בנין
- מידות
- עץ/עצים לשימור

תרשים התמצאות - קנ"מ 1:12000

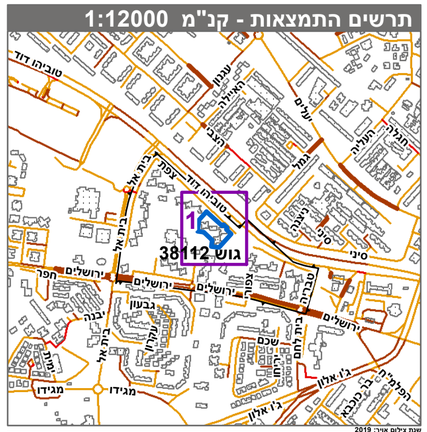
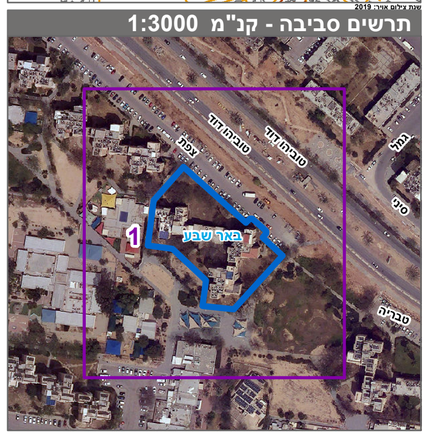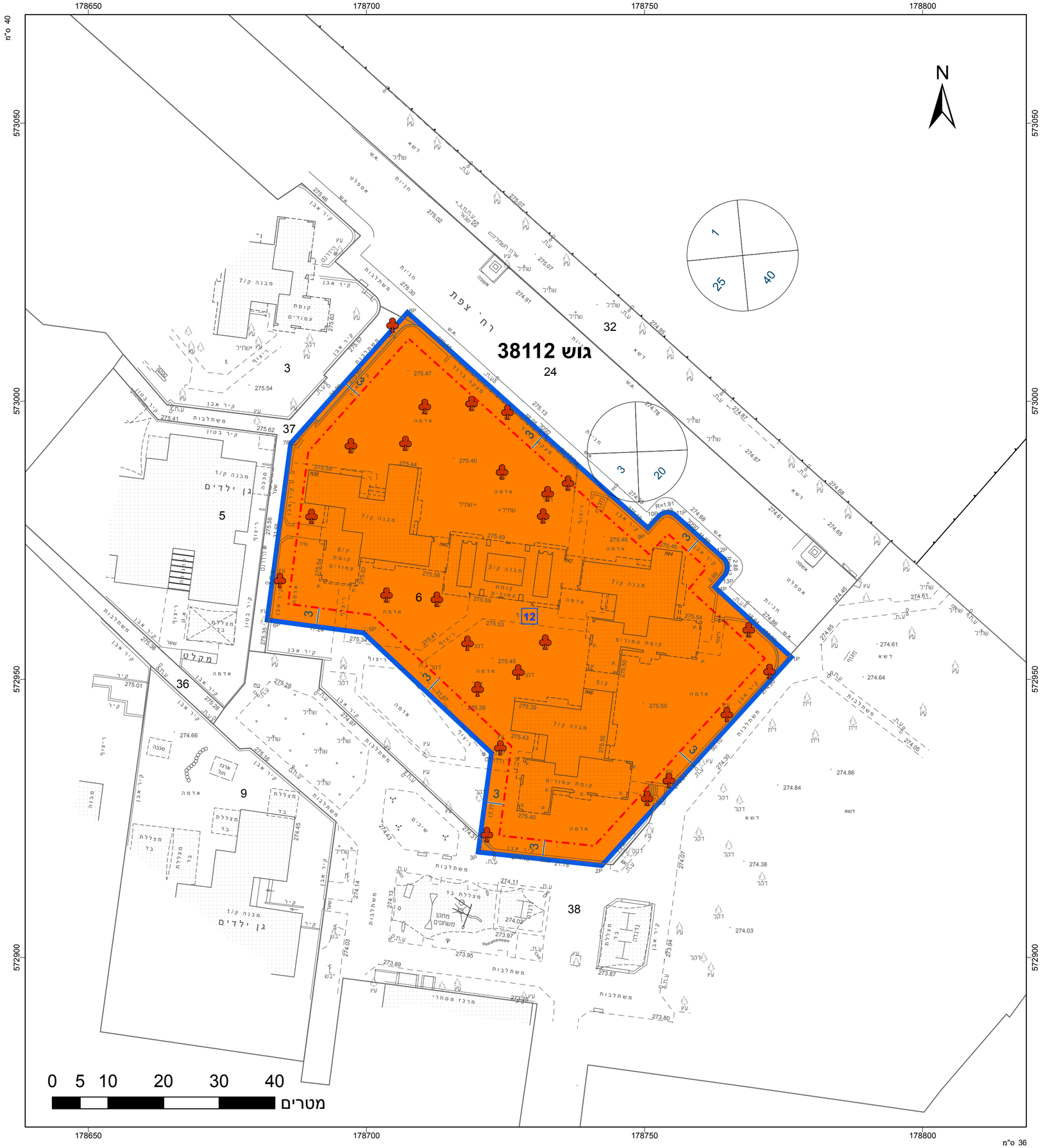
תרשים סביבה - קנ"מ 1:3000