מינהל התכנון
חוק התכנון והבניה, התשכ"ה - 1965
תכנית 618-1067453 נספח מצב מאושר 18/07/2023 10:55:38
מחוז דרום
הוועדה המחוזית החליטה ביום :
05/07/2023
להפקיד את התכנית
24/08/2023
יו"ר הוועדה המחוזית תאריך

חוק התכנון והבנייה, התשכ"ה – 1965
תכנית מפורטת

מס' 618-1067453

שם התכנית
מתחם 2 מגרש 494,רהט

מצב מאושר גליון **1** מתוך **1**

קנ"מ	שם הנספח
1 : 250	מצב מאושר
1 : 2500	תרשים סביבה
1 : 10000	תרשים התמצאות

06/02/2022	תאריך

שמות וחתימות:

חתימה:		עורך התוכנית
	שם: פריד שקיר	
	תאגיד: אדרכל ומתכנן ערים רשיון מס' 73284	

מקרא
מצב מאושר

גבול תכנית	▭
גבול תכניות מאושרות	⬚
מס' גוש	100820
מס' חלקה	35
גבול חלקה	▭
גבול מגרש	▭
קווי בניין	- - - -
מספר מגרש	494

אזור מגורים	▨
דרך מאושרת	▨

מספר הדרך 000
קווי בנין 5 5
רוחב הדרך 00

יעודים לא לפי מבא"ת

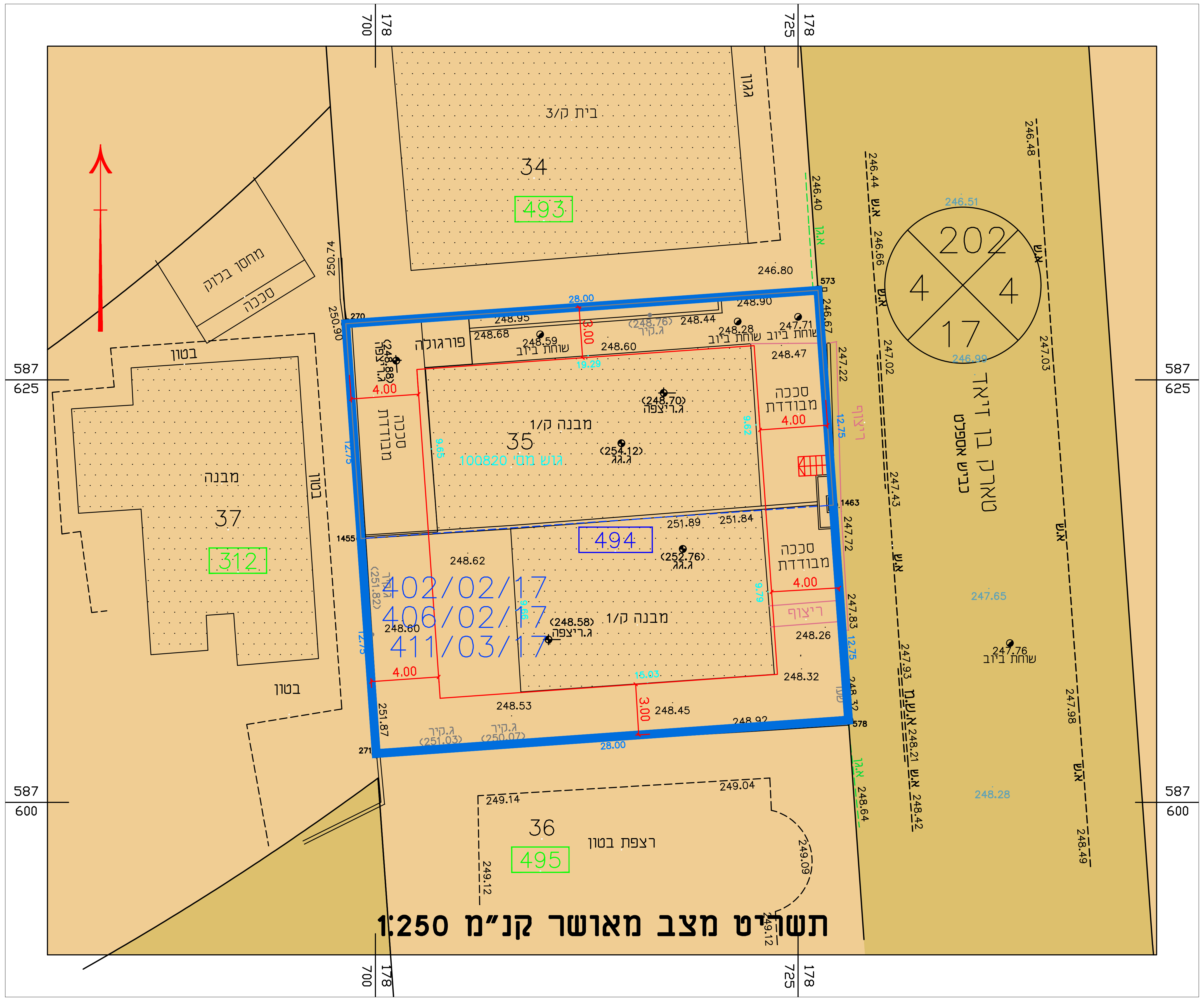
178 700
178 725
587 625
587 600
בית ק/3
34
493
גגון
מחסן בלוק
סככה
בטון
מבנה
37
312
בטון
בטון
270
1455
271
573
1463
578
250.74
250.90
246.80
246.40
246.67
28.00
3.00
19.29
248.95
248.68
248.59
248.60
(248.76)
ג.קיר
248.44
248.28
247.71
248.90
248.47
פרגולה
שוחת ביוב
(248.88)
ג.ריצפה
4.00
סככה
מבודדת
12.75
9.65
9.62
מבנה ק/1
35
גוש מס' 100820
(248.70)
ג.ריצפה
(254.12)
ג.גג
ריצוף
251.89
251.84
494
(252.76)
ג.גג
248.62
(251.82)
402/02/17
406/02/17
411/03/17
9.66
9.79
248.60
(248.58)
ג.ריצפה
מבנה ק/1
248.26
248.32
15.03
248.53
248.45
248.92
251.87
ג.קיר
(251.03)
ג.קיר
(250.07)
28.00
249.14
249.04
36
רצפת בטון
495
249.12
249.09
202
4
4
17
246.51
246.99
246.44
246.66
246.48
247.02
247.03
247.22
247.43
247.72
247.83
247.93
248.21
248.42
248.64
247.65
248.28
247.98
248.49
(247.76)
שוחת ביוב
א.ש
א.גז
כמאל בן דיאר
כביש אספלט

תשריט מצב מאושר קנ"מ 1:250

תרשים סביבה קנ"מ 1:2500

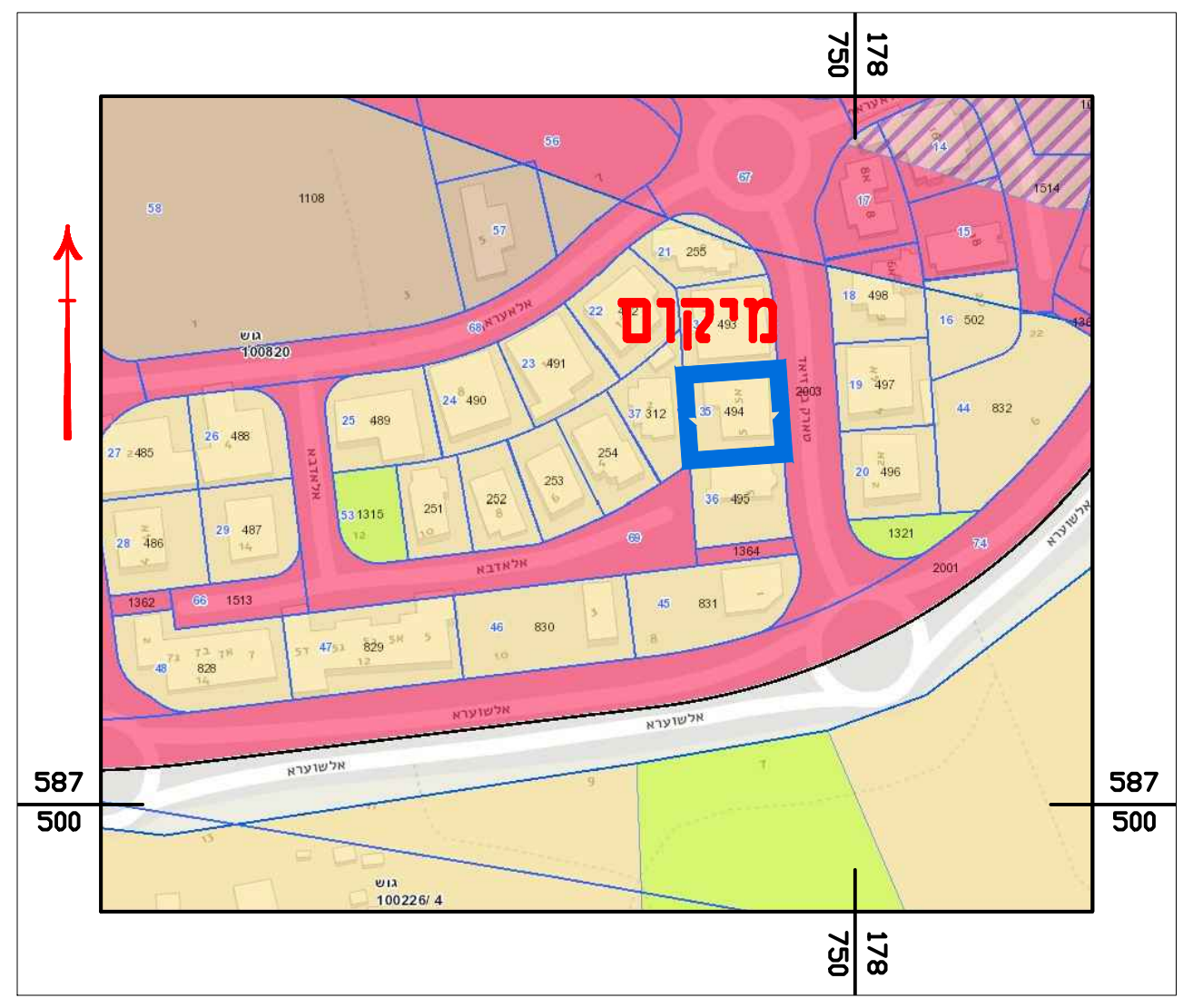
178 750
587 500
מיקום

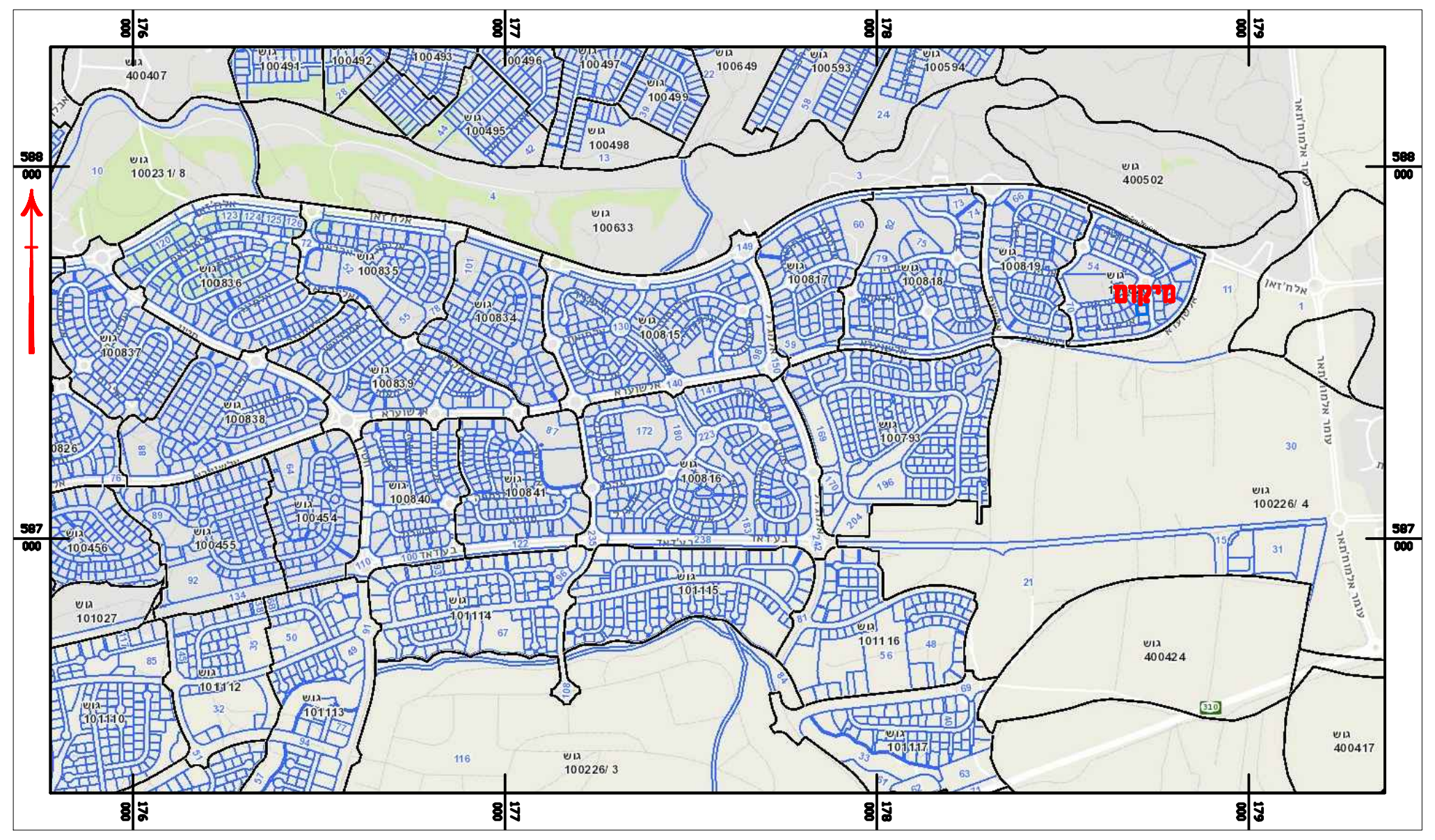תרשים התמצאות קנ"מ 1:10000