מקרא



תרשים התמצאות - קנ"מ 1:6000

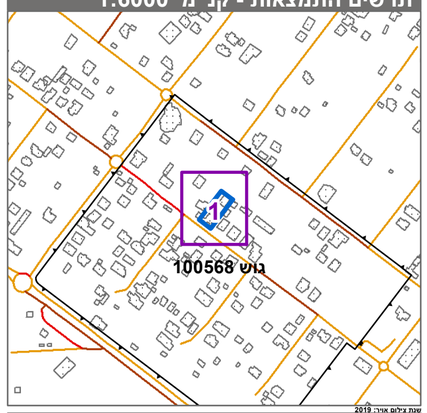

תרשים סביבה - קנ"מ 1:1500

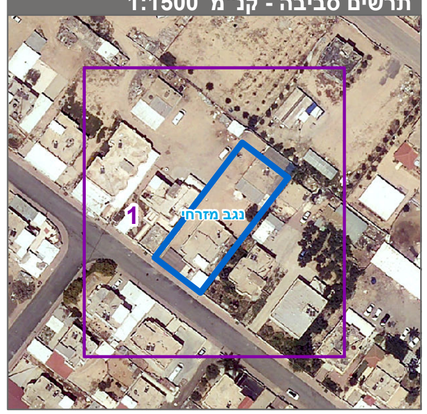

חוק התכנון והבניה, התשכ"ה - 1965

תכנית מפורטת

מס' 652-1187582

מגרש 141 שכ' 43 כסייפה

תשריט מצב מוצע	גיליון 1 מתוך 1
מחוז	דרום
מרחב תכנון מקומי	נגב מזרחי
רשות מקומית	כסייפה
ישוב	כסייפה
תכנית בסמכות	מקומית
איחוד וחלוקה	ללא איחוד וחלוקה
היתרים או הרשאות	תכנית שמכוחה ניתן להוציא היתרים או הרשאות
מונה תדפיס התשריט	3
מועד הפקה	20/11/2023 10:53
שטח התכנית	1 דונם קנה מידה 1:250

אישורים בתכנית מס' 652-1187582

שמות*

מגיש התכנית	אנתצאר חמד אבו חמיד תאגיד:
מגיש התכנית	סלימאן צאלח אבו חמיד תאגיד:
עורך ראשי	יוסף אבו ג'בר תאגיד: אלמהנדסון

טבלת גושים וחלקות*

מספר גוש	חלק/ כל הגוש	מספרי חלקות בשלמותן	מספרי חלקות בחלקיותן
100568	חלק	30	

* הרשימה המלאה מפורטת בהוראות התכנית / בהודעה שפורסמה בעיתונות וברשומות

הריני מצהיר בזאת כי המפה הטופוגרפית/המצבית המהווה רקע לתכנית זו, נערכה על ידי ביום 23.12.2022 והיא הוכנה לפי הוראות נוהל מבא"ת ובהתאם להוראות החוק ולתקנות המודדים שבתוקף. ד"יוק הקו הכחול והקדסטר:מדידה גרפית

טחיב ניזאר	1021		
שם המודד	מספר רשיון	חתימה	תאריך