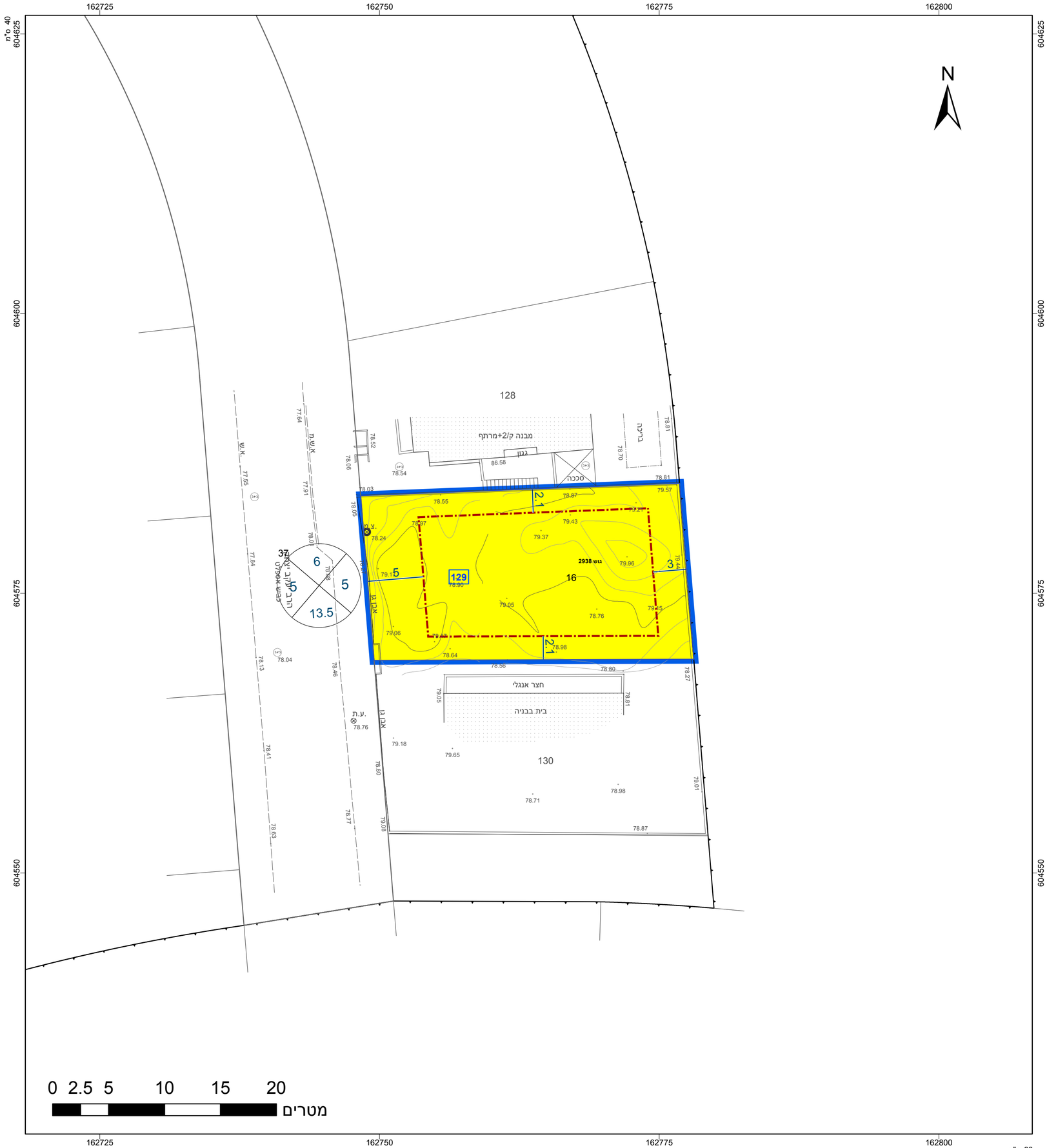


## מקרא

- מגורים א
- קו-בנין
- מידות

## תרשים התמצאות - קנ"מ 1:6000

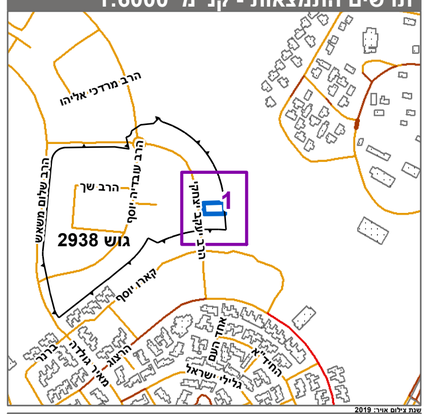


## תרשים סביבה - קנ"מ 1:1500

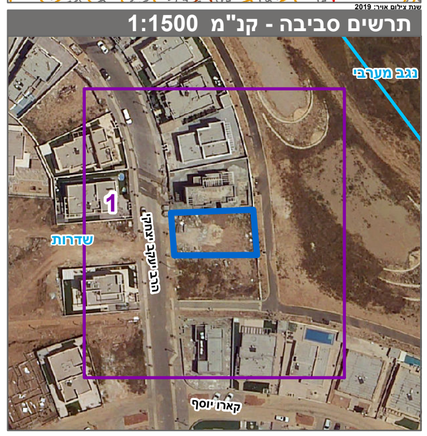


חוק התכנון והבניה, התשכ"ה - 1965

תכנית מפורטת

## מס' 611-1152149

# מגרש 129 - שכונת בן גוריון ב' - שדרות

| תשריט מצב מוצע | גיליון 1 מתוך 1 |
|---|---|
| מחוז | דרום |
| מרחב תכנון מקומי | שדרות |
| רשות מקומית | שדרות |
| ישוב | שדרות |
| תכנית בסמכות | מקומית |
| איחוד וחלוקה | ללא איחוד וחלוקה |
| היתרים או הרשאות | תכנית שמכוחה ניתן להוציא היתרים או הרשאות |
| מונה תדפיס התשריט | 5 |
| מועד הפקה | 29/02/2024 09:43 |
| שטח התכנית | 0.434 דונם קנה מידה 1:250 |

## אישורים בתכנית מס' 611-1152149

## שמות*

| | |
|---|---|
| מגיש התכנית | אושרי ניצן<br>תאגיד: |
| מגיש התכנית | נעמה ניצן<br>תאגיד: |
| עורך ראשי | אופיר קדוסי<br>תאגיד: קדוסי אופיר אדריכלות והנדסה |
| יזם | אושרי ניצן<br>תאגיד: |
| יזם | נעמה ניצן<br>תאגיד: |

## טבלת גושים וחלקות*

| מספר גוש | חלק/ כל הגוש | מספרי חלקות בשלמותן | מספרי חלקות בחלקיותן |
|---|---|---|---|
| 2938 | חלק | 16 | |

* הרשימה המלאה מפורטת בהוראות התכנית / בהודעה שפורסמה בעיתונות וברשומות

הריני מצהיר בזאת כי המפה הטופוגרפית/המצבית המהווה רקע לתכנית זו, נערכה על ידי ביום 05.09.2022 והיא הוכנה לפי הוראות נוהל מבא"ת ובהתאם להוראות החוק ולתקנות המודדים שבתוקף. ד"יוק הקו הכחול והקדסטר:קו כחול (בלבד) ברמה אנליטית

| אבו ריא ראמי | 1251 | | |
|---|---|---|---|
| שם המודד | מספר רשיון | חתימה | תאריך |

מספר תכנית: 611-1152149, מספר גרסת תשריט: 5