חוק התכנון והבניה, התשכ"ה - 1965

תכנית מתאר מקומית

מס' 652-1211267

מגרש מס' 204 שכ' 1, ערערה בנגב.

תשריט מצב מוצע	גיליון 1 מתוך 1
מחוז	דרום
מרחב תכנון מקומי	נגב מזרחי
רשות מקומית	ערערה בנגב
ישוב	ערערה בנגב
תכנית בסמכות	מקומית
איחוד וחלוקה	ללא איחוד וחלוקה
היתרים או הרשאות	תכנית שמכוחה ניתן להוציא היתרים או הרשאות
מונה תדפיס התשריט	4
מועד הפקה	10/10/2024 17:14
שטח התכנית	0.915 דונם קנה מידה 1:250

אישורים בתכנית מס' 652-1211267

שמות*

מגיש התכנית	פאוזי סלמאן אלעוקה תאגיד:
עורך ראשי	אחמד אבו עאבד תאגיד: דאר אדריכלים

טבלת גושים וחלקות*

מספר גוש	חלק/ כל הגוש	מספרי חלקות בשלמותן	מספרי חלקות בחלקיותן
100807	חלק	139	

* הרשימה המלאה מפורטת בהוראות התכנית / בהודעה שפורסמה בעיתונות וברשומות

הריני מצהיר בזאת כי המפה הטופוגרפית/המצבית המהווה רקע לתכנית זו, נערכה על ידי ביום 27.03.2023 והיא הוכנה לפי הוראות נוהל מבא"ת ובהתאם להוראות החוק ולתקנות המודדים שבתוקף. דיוק הקו הכחול והקדסטר:מדידה אנליטית מלאה ברמת תצ"ר

חמודא אלעוקה	1591		
שם המודד	מספר רשיון	חתימה	תאריך

מספר תכנית: 652-1211267, מספר גרסת תשריט: 4

מקרא

מגורים א	
קו-בנין	
מידות	

תרשים התמצאות - קנ"מ 1:6000

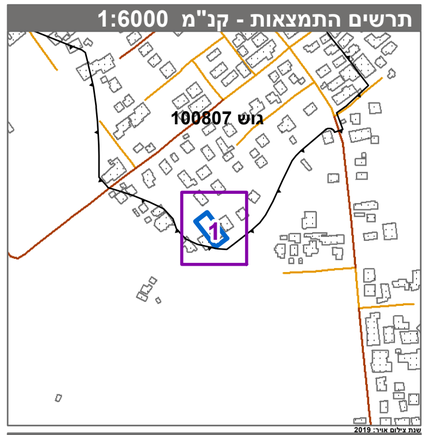
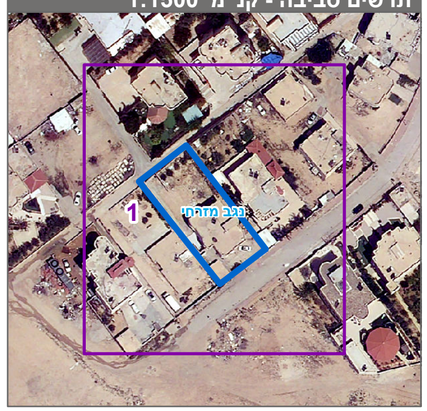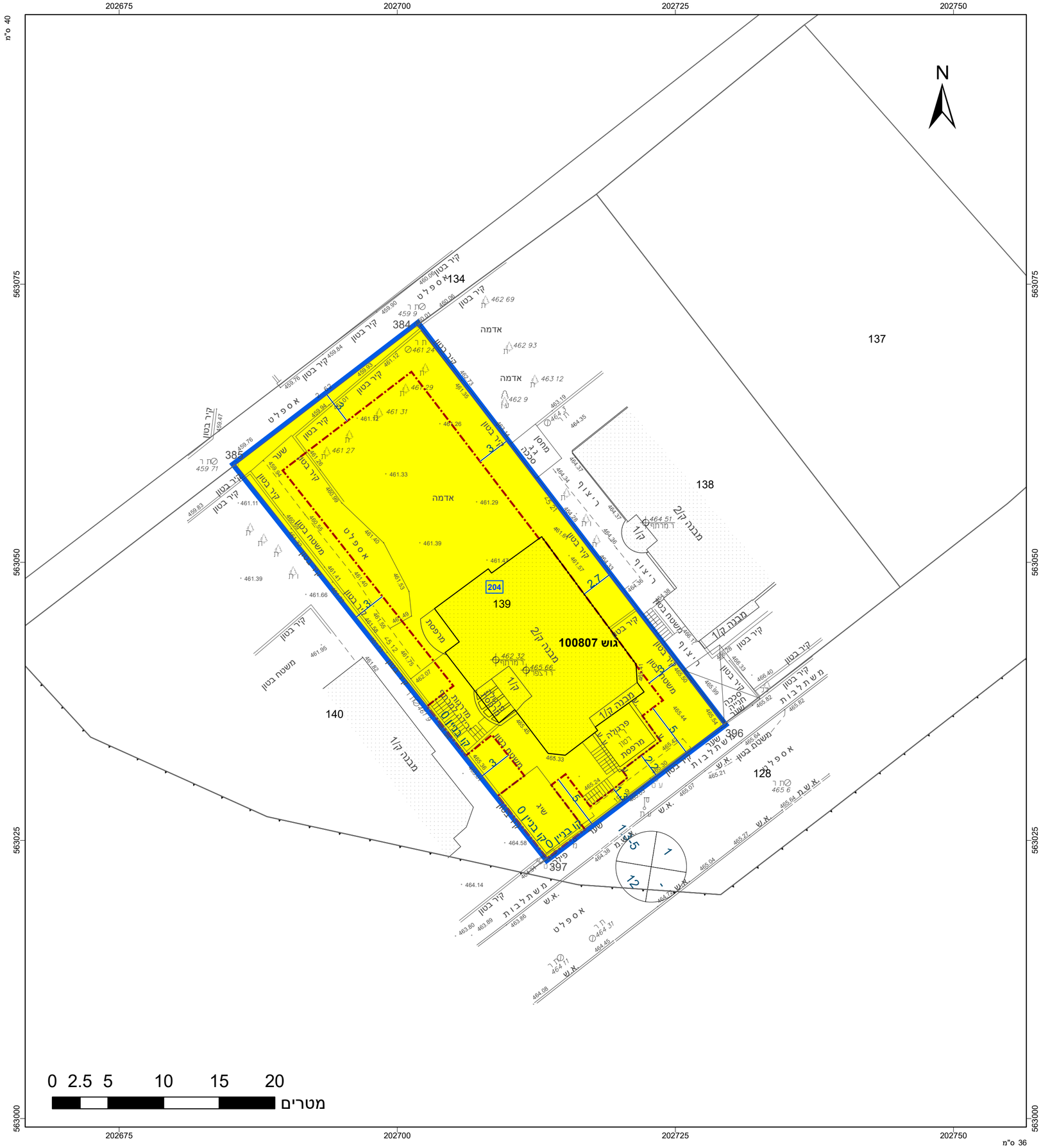
תרשים סביבה - קנ"מ 1:1500