חוק התכנון והבניה, התשכ"ה - 1965

תכנית מפורטת

מס' 613-1236173

מגורים, רח נחל גרופית 9, מצפה רמון

תשריט מצב מוצע	גיליון 1 מתוך 1
מחוז	דרום
מרחב תכנון מקומי	מצפה רמון
רשות מקומית	מצפה רמון
ישוב	מצפה רמון
תכנית בסמכות	מקומית
איחוד וחלוקה	ללא איחוד וחלוקה
היתרים או הרשאות	תכנית שמכוחה ניתן להוציא היתרים או הרשאות
מונה תדפיס התשריט	9
מועד הפקה	03/12/2024 06:14
שטח התכנית	1.17 דונם קנה מידה 1:250

אישורים בתכנית מס' 613-1236173

שמות*

מגיש התכנית	נועם כהן תאגיד: נועם כהן עורך דין
עורך ראשי	סורין פירון תאגיד:

טבלת גושים וחלקות*

מספר גוש	חלק/ כל הגוש	מספרי חלקות בשלמות	מספרי חלקות בחלקיות
39590	חלק	27	

* הרשימה המלאה מפורטת בהוראות התכנית / בהודעה שפורסמה בעיתונות וברשומות

הריני מצהיר בזאת כי המפה הטופוגרפית/המצבית המהווה רקע לתכנית זו, נערכה על ידי ביום 28.12.23 והיא הוכנה לפי הוראות נהל מבא"ת ובהתאם להוראות החוק ולתקנות המודדים שבתוקף. דיוק הקו הכחול והקדסטר:קו כחול (בלבד) ברמה אנליטית

שם המודד	מספר רשיון	חתימה	תאריך
י. כוכבי	598		

מספר תכנית: 613-1236173, מספר גרסת תשריט: 9

מקרא

- מגורים ג
- קו-בנין
- מידות
- עץ/עצים לשימור
- עץ/עצים לכריתה

תרשים התמצאות - קנ"מ 1:6000

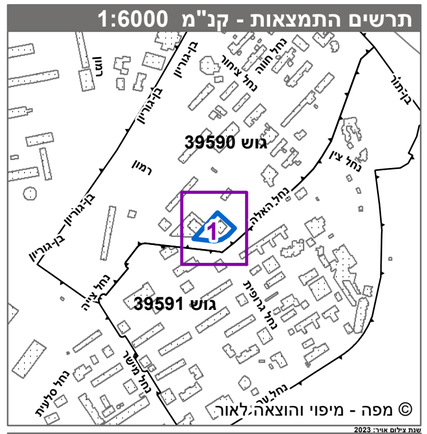

© מפה - מיפוי והוצאה: לאור

שנת צילום אויר: 2023

תרשים סביבה - קנ"מ 1:1500

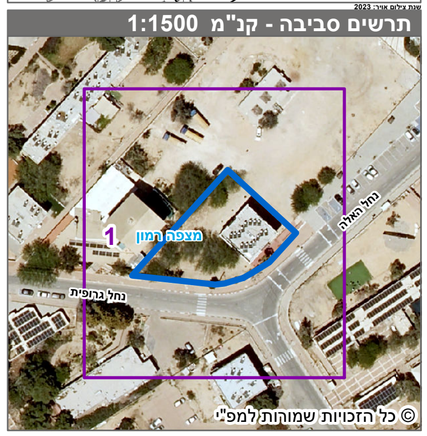
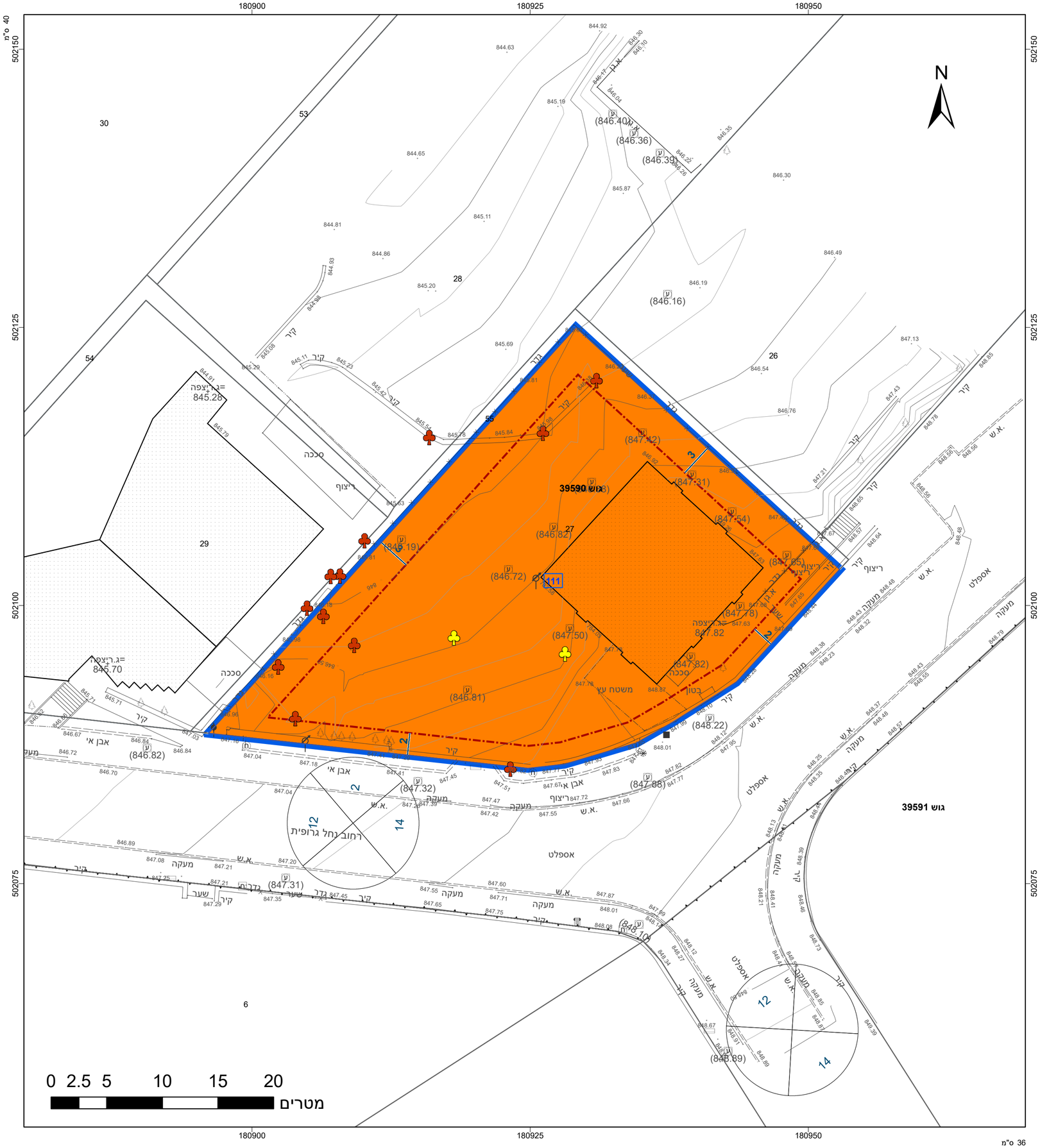
© כל הזכויות שמורות למפ"י