

0006

אחוז חילה
אדחב תכנון גלילי

ת.ב.ע. אלוורטת אל' ג/471

שינוי לתבוע. חצ' 258

הנקראת: חלוקת אשנה בגוש 10529 - עתלית

משרד הפנים
פקודה בנין ערים 1936
ועדה מקומית לבניה ותכנון ערים
מחוז חיפה
מרחב תכנון עיר
תכנית/קו/אמנה/אנוולט מס' אל' 471
תועדה המסוימת כשונה ה
מס' 29.4.62
מנהל האשנה המחוזית
למבנון
יושב ראש הועדה

משרד הפנים
פקודה בנין ערים 1936
ועדה מקומית לבניה ותכנון ערים
מחוז חיפה
מרחב תכנון עיר
תכנית/קו/אמנה/אנוולט מס' אל' 471
תועדה המסוימת כשונה ה
מס' 29.4.62
מנהל האשנה המחוזית
למבנון
יושב ראש הועדה

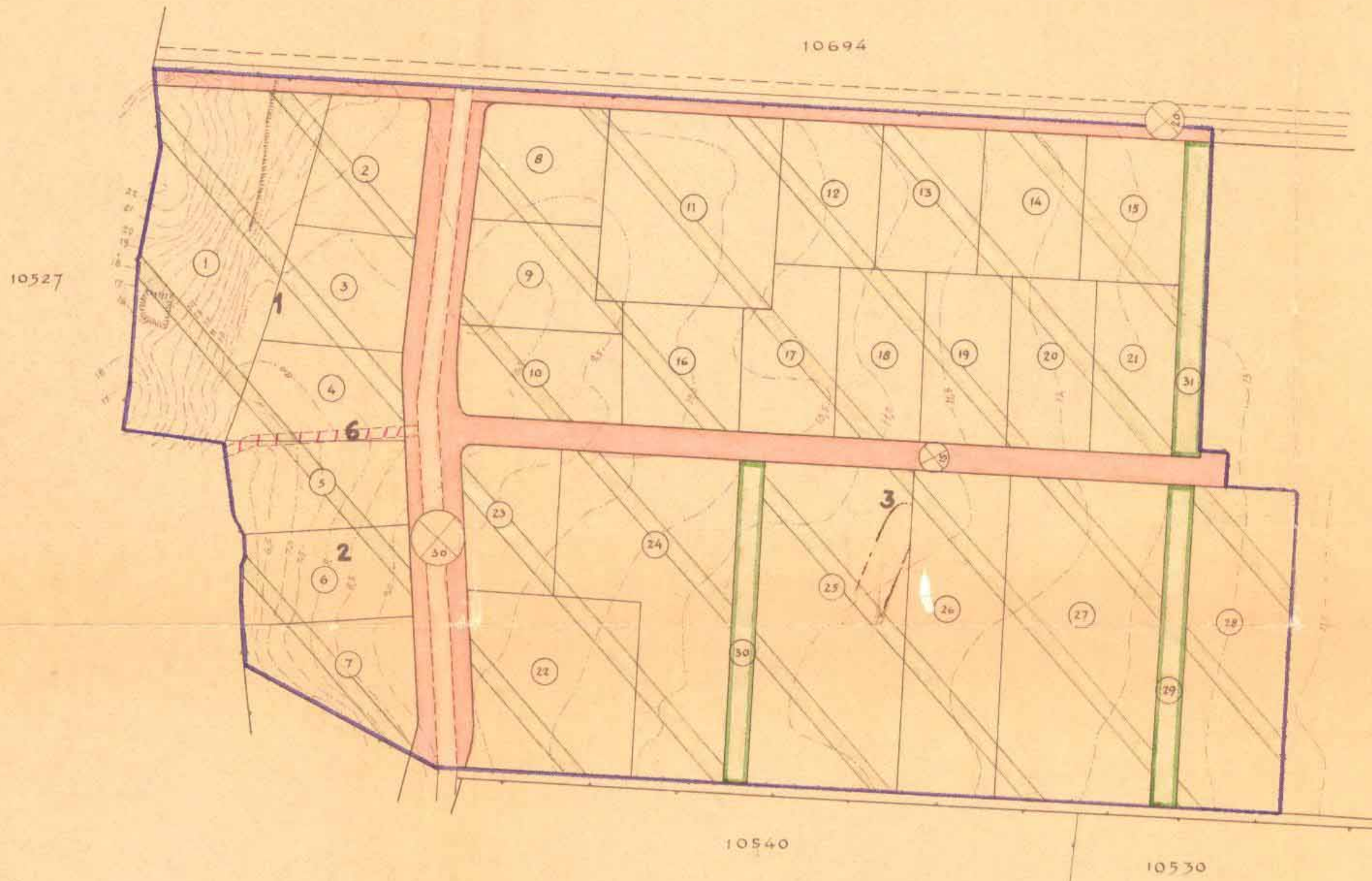
משרד הפנים
פקודה בנין ערים 1936
ועדה מקומית לבניה ותכנון ערים
מחוז חיפה
מרחב תכנון עיר
תכנית/קו/אמנה/אנוולט מס' אל' 471
תועדה המסוימת כשונה ה
מס' 29.4.62
מנהל האשנה המחוזית
למבנון
יושב ראש הועדה

משרד הפנים
פקודה בנין ערים 1936
ועדה מקומית לבניה ותכנון ערים
מחוז חיפה
מרחב תכנון עיר
תכנית/קו/אמנה/אנוולט מס' אל' 471
תועדה המסוימת כשונה ה
מס' 29.4.62
מנהל האשנה המחוזית
למבנון
יושב ראש הועדה


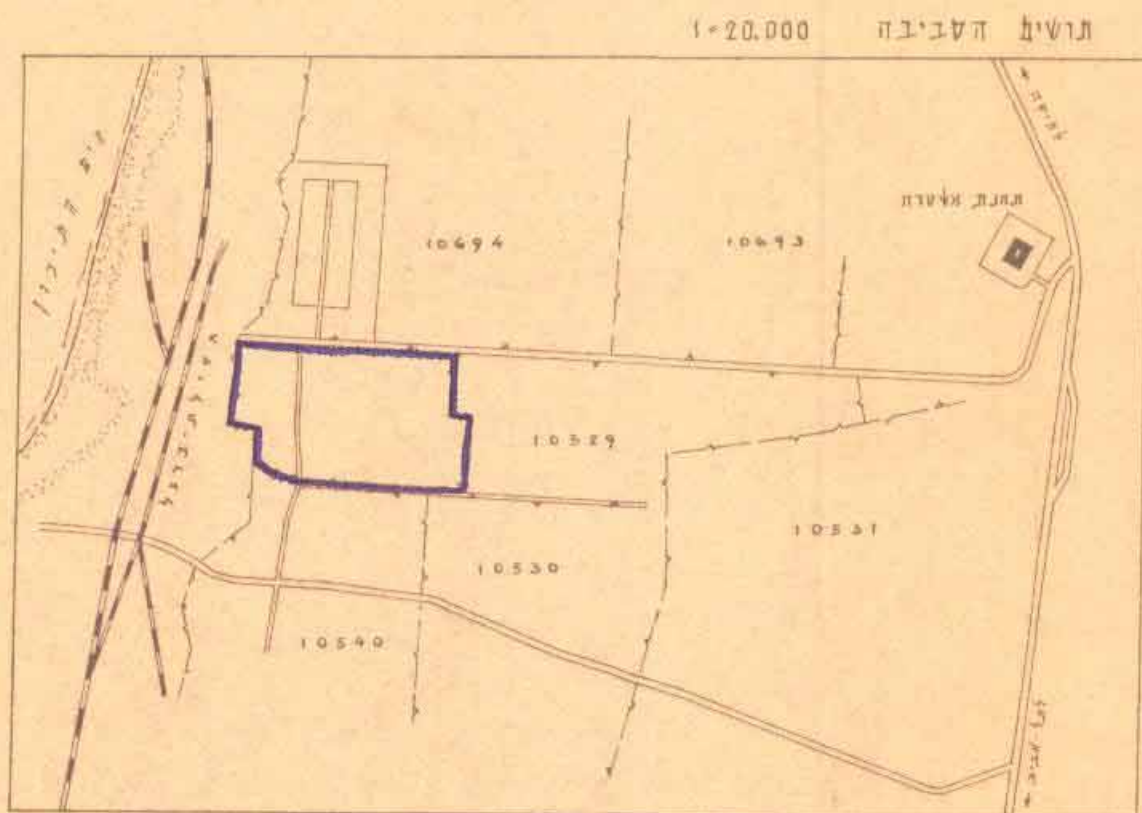
הכנית מס' אל' 471 מורסמה להפקדה בילקוט
המסומנת מס' 866 מיום 10.8.61 עמוד 1948

הכנית מס' אל' 471 מורסמה למתן תוקף בילקוט
המסומנת מס' 757 מיום 6.9.62 עמוד 2088

נפה : חילה
מקום : עתלית
גוש : 10529
חלקות : 6,5,2,1 דחלק א-3
בעל הקרקע : קרן קיאות לישראל
היוזם : קרן קיאות לישראל
שטח התכנית : 212,316 דונם



חלקה	שטח בדונם	סך
1	15.400	1
2	4.470	2
3	4.470	3
4	4.470	4
5	4.800	5
6	4.800	6
7	4.800	7
8	4.330	8
9	4.290	9
10	4.280	10
11	10.000	11
12	4.330	12
13	4.330	13
14	4.330	14
15	4.330	15
16	4.330	16
17	4.330	17
18	4.330	18
19	4.330	19
20	4.330	20
21	4.330	21
22	8.830	22
23	4.090	23
24	12.800	24
25	14.600	25
26	9.500	26
27	15.000	27
28	10.000	28
29	2.310	29
30	2.352	30
31	2.394	31
סך הכל	212.316	31



מקרא

- גבול התכנית
- דרכים קיימות
- דרכים חדשות והרחבה
- דרכים לבטול
- שטח הקלאי
- שטח ציבורי קתוח
- חלקה רטואה
- חלקה חדשה

משרד מקרקעי ישראל
בשם קרן קיאות לישראל
30.7.66