

מרחב תכנון מקומי חדרה

תשריט מצורף לתכנית מס' חד/585 א'

שינוי בינוי וזכויות בניה בפיאצה מסמך ב'



משרד הפנים
 חוק התכנון והבניה תשכ"ה 1965
 מחוז חיפה
 מרחב תכנון מקומי מס' 585 א'
 תכנית מס' 585 א'
 התעדה המחוזית ביישובתה ה- 8.9.54
 מיום 8.9.54
 התכנית תעבדה לעיל.
 סגן מנהל כלל הבנוי

משרד הפנים
 חוק התכנון והבניה תשכ"ה 1965
 מחוז חיפה
 מרחב תכנון מקומי מס' 585 א'
 תכנית מס' 585 א'
 התעדה המחוזית ביישובתה ה- 23.2.58
 מיום 23.2.58
 לתכנית תעבדה לעיל.
 סגן מנהל כלל הבנוי

תכנית מס' 585 א' סורסמה להפקדה בליקוט הפרסומים מס' 3552 מיום 13.12.58 עמוד 12 א.ג.

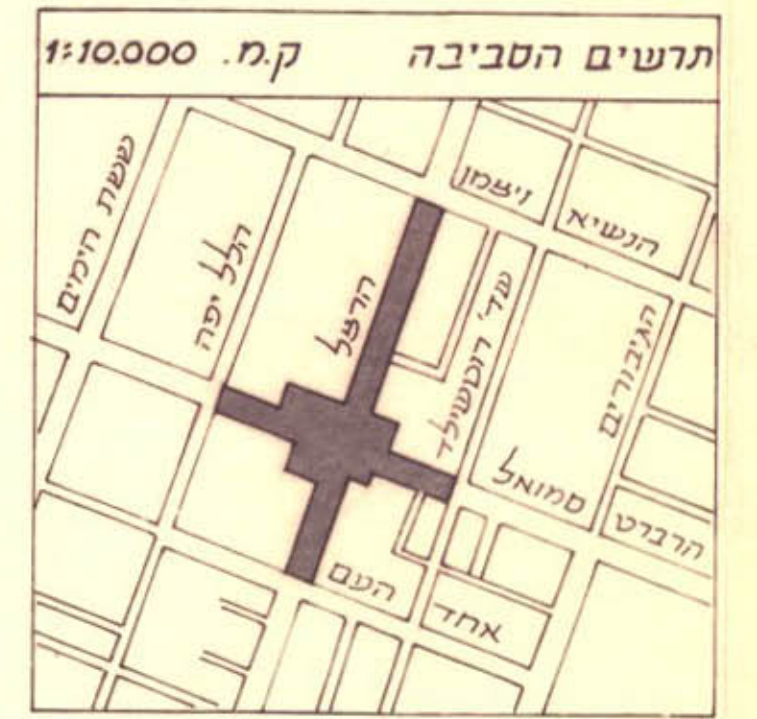
תכנית מס' 585 א' סורסמה להפקדה בליקוט הפרסומים מס' 3211 מיום 11.11.58 עמוד 12 א.ג.

- מחוז : חיפה
- נפה : חדרה
- עיר : חדרה
- גוש : 10036
- חלקות : 48, 49, 127, 184, 191, 192, 282. חלק מ: 64, 119
- מקום : חדרה, הפיאצה במפגש הרחובות הרברט סמואל והרצל
- בעלי הקרקע : עיריית חדרה ואחרים
- היום ומגש התכנית : הועדה המקומית לתכנון ולבניה חדרה
- עורך התכנית : י. פינצי - ע. דוה, אדריכלים ומתכנני ערים בע"מ
- עורך תשריט הבינוי : אדריכל גולדנברג - אדריכלות ומתכנון ערים
- שטח התכנית : 31.650 ד'
- קנה מידה : 1:1000

עבלת ריכוז שטחים

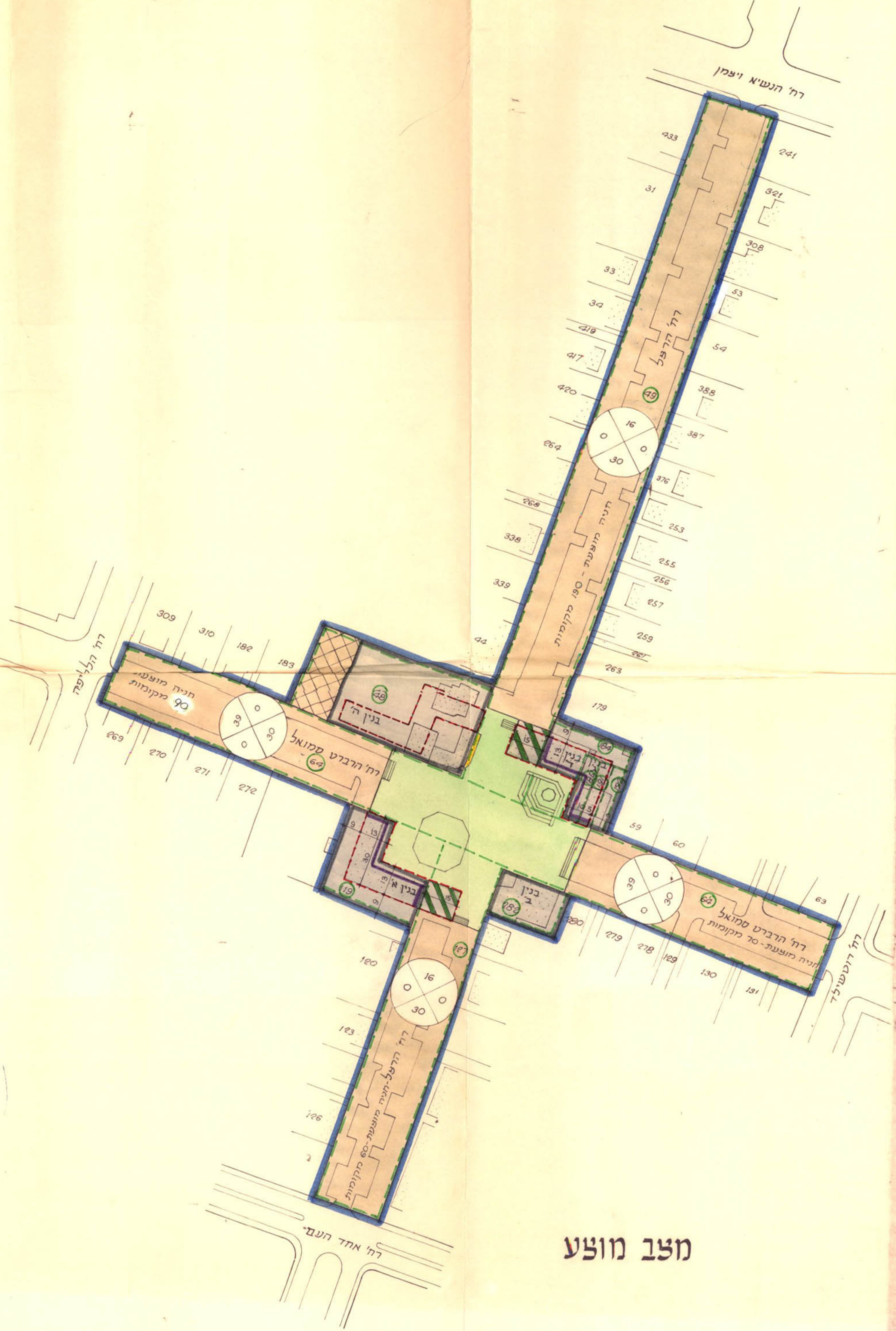
היעוד	מצב קיים	מצב מוצע
מסחרי	17.69	5.600
מוזח	1.91	420
ציבורי פתוח	4.370	13.80
דרכים	21.080	66.60
סה"כ	31.650	100.00

- #### מ ק ר א
- גבול התכנית
 - גבול גוש
 - גבול חלקה קיימת ומס'
 - גבול חלקה קיימת לביטול
 - גבול מגרש חדש ומס'
 - דרך קיימת או מאושרת
 - דרך מוצעת
 - דרך לביטול
 - דרך משולבת קיימת / מוצעת
 - חניה קיימת / מוצעת
 - בנין קיים / להריסה
 - מספר הדרך
 - קו בנין
 - רוחב הדרך
 - איזור מסחרי מעורב
 - איזור מיוחד
 - שטח ציבורי פתוח
 - בנין מוצע
 - חזית מסחרית

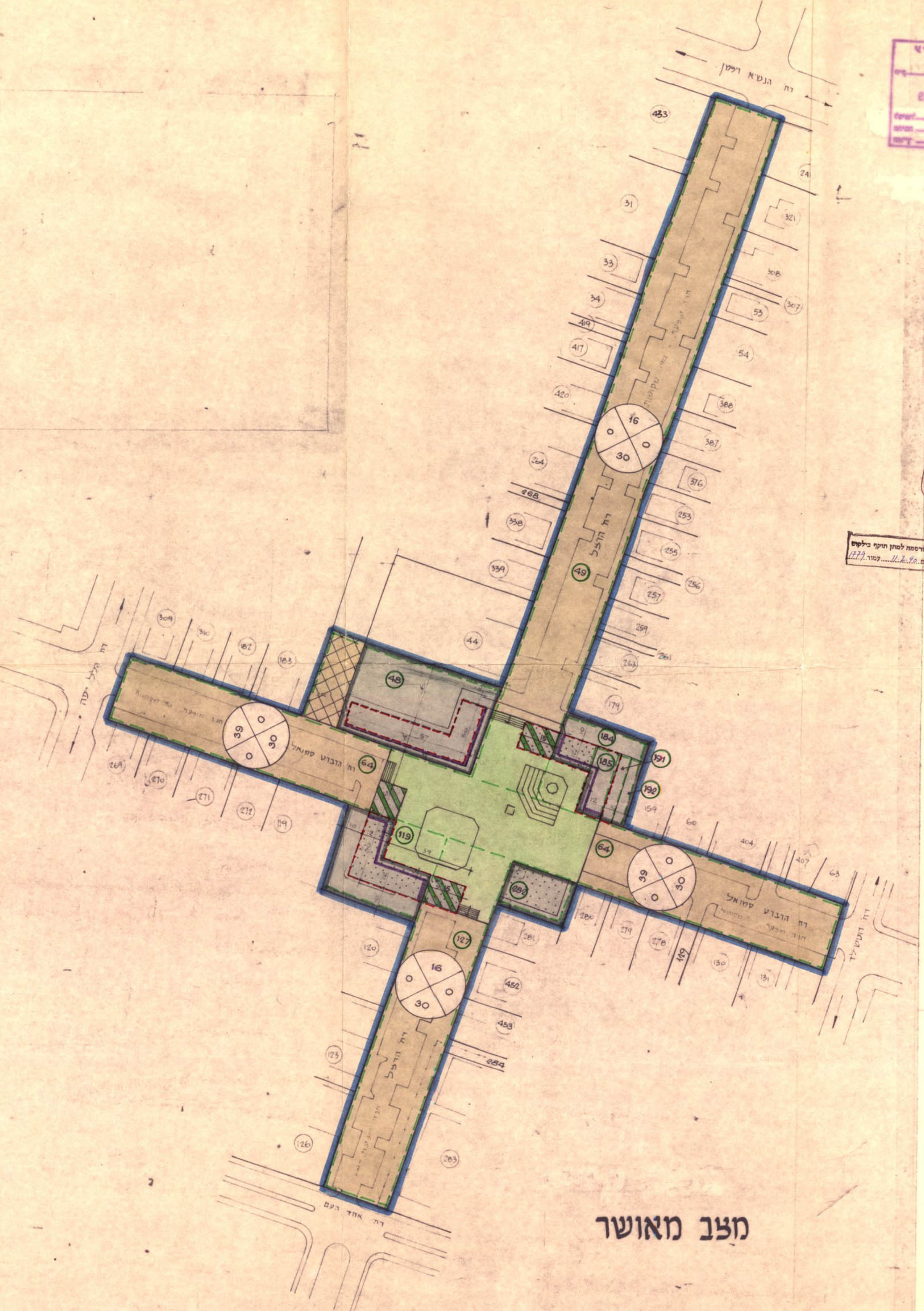


תחמת הועדה המקומית	תחמת הועדה המחוזית	תחמת עורך התכנית	תאריך
1.9.87	2.11.87	30.5.89	לדין בועדה המחוזית
2.11.87	20.8.89	15.8.89	עדת 2 מט' - הפקדה
			עדכון
			למתן תוקף
			עדכון

הועדה המקומית לתכנון ולבניה חדרה
 תכנית ב.פ. חד/מס' 585 א'
 חזית מס' 585 א'
 חזית מס' 585 א'
 חזית מס' 585 א'
 חזית מס' 585 א'



מצב מוצע



מצב מאושר