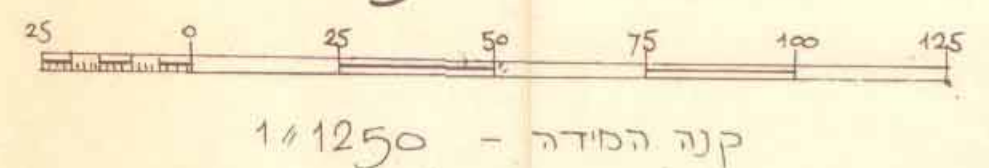
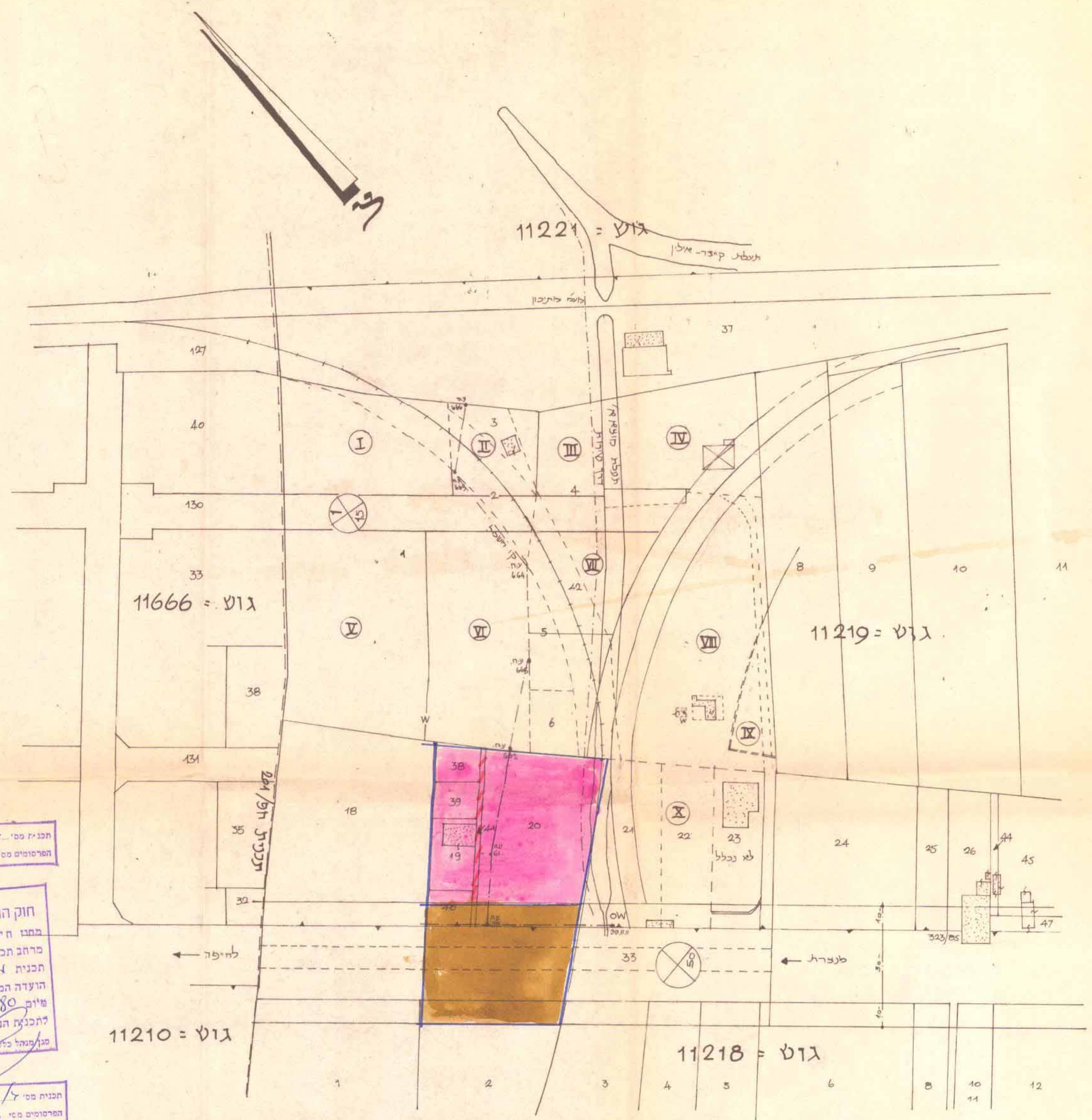


# עזרון זיכרון ערוב זכרון מקוצי-עזרון זכרון מצורף לתכנית מפורטת מס' 956/ז

## צנור הזעמיה העירוני של צפון בנוש = 11219



- מקרא**
- קור רחב
  - גבול התכנית
  - צנור תעמיה וזכרון
  - סטח פסילת-ברזל
  - בזון קיים
  - בזון להוריסיה
  - דרך קיבול
  - דרך לביטול
  - גבול חלקה
  - ומספרה
  - פס פסילת-ברזל לביטול
  - גבול חלקה לביטול
  - תואי תעמל נקוד ודרך טיחות צמודה
  - גבול חלקה פוזעת בעתיד
  - ספוף לתנאי פס 12 בוקנן

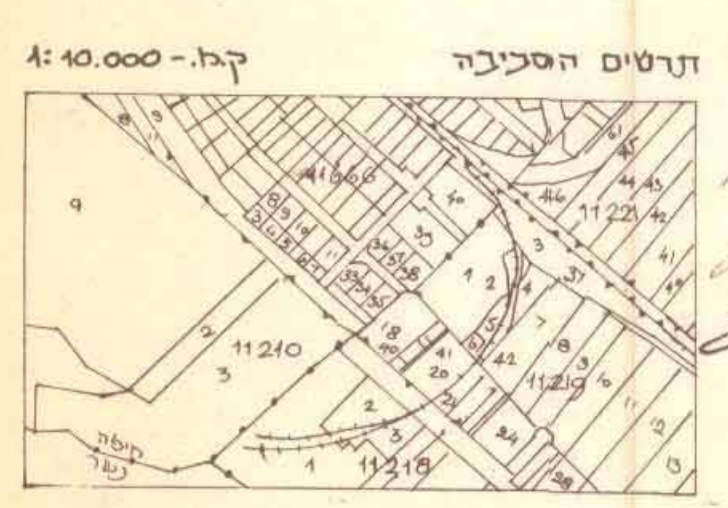


מבולט עמחים	האזור	שטח בדונמים	% תכלול השלוח
תעמיה		4.40	58.7%
דרך		3.10	41.3%
סה"כ		7.50	100.0%

תכנית מס' 956/ז מורסמת להקדש כליקוס  
הפרסומים מס' 2592 מימם 3.1.80 צמוד 78

**משרד הפנים**  
חוק התכנון והבניה חשכ"ה-1965  
מחנן ח"פ  
מרחב תכנון מקומי 1/15  
תכנית 1010  
מס' 956/ז  
הועדה המחוזית בשיבתה ה-14  
מיום 6.5.80 החליטה לתת תוקף  
לתכנית הנכרת לעיל.  
בנוש = 11219

תכנית מס' 956/ז מורסמת למתן חוקף כליקוס  
הפרסומים מס' 2653 מימם 21.8.80 צמוד 284



בעלי הקרקע : נחום גלבר  
יוצאי התכנית : נחום גלבר  
המתכנן : זאב, בותנים  
יריען בעו  
הואריך : 29.6.79