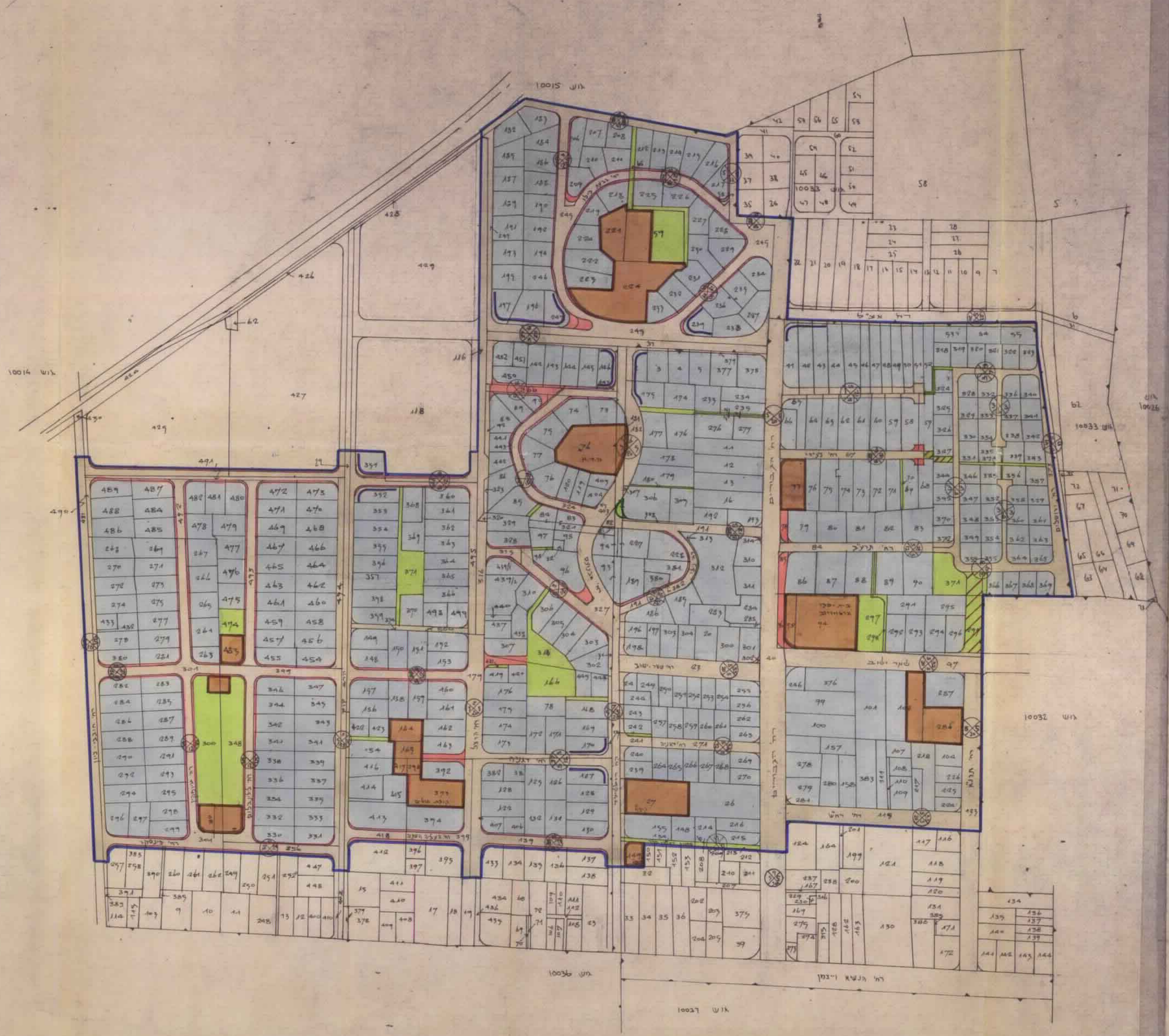


תכנון מקומי חדרה
מס' 699/הד

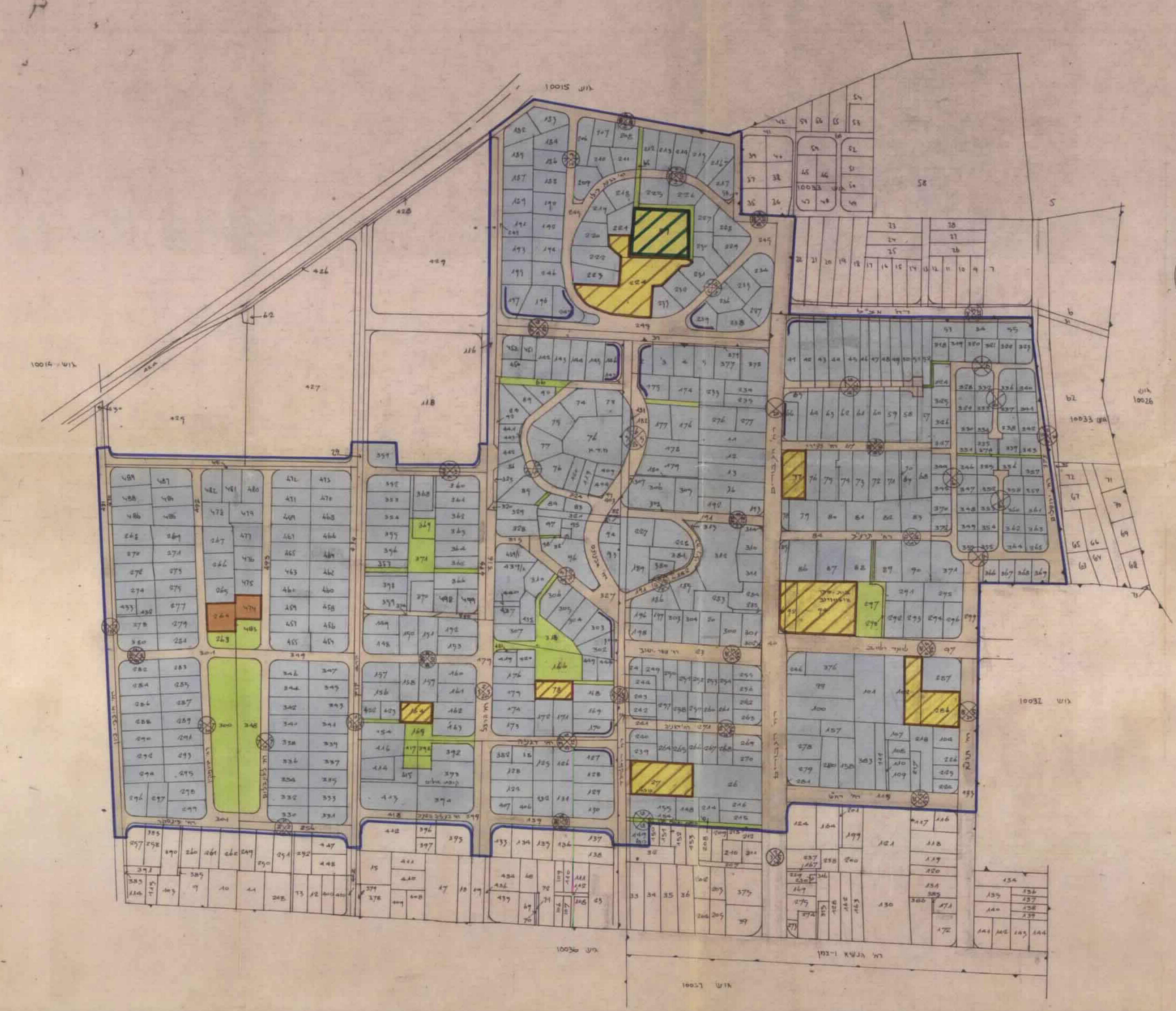
מס' תכנון
20.11.80

מרחב תכנון מקומי חדרה
תשריט מצורף לתכנית חד/699
תכנית שינוי לתכנית חד/33

מס' תכנון: 699/הד
מס' חלקה: 10034
מס' חלקה: 10035



מצב מוצע



מצב קיים

גושים וחלקות: גוש 10034 - חלקות 149, 148, 147, 146, 145, 144, 143, 142, 141, 140, 139, 138, 137, 136, 135, 134, 133, 132, 131, 130, 129, 128, 127, 126, 125, 124, 123, 122, 121, 120, 119, 118, 117, 116, 115, 114, 113, 112, 111, 110, 109, 108, 107, 106, 105, 104, 103, 102, 101, 100, 99, 98, 97, 96, 95, 94, 93, 92, 91, 90, 89, 88, 87, 86, 85, 84, 83, 82, 81, 80, 79, 78, 77, 76, 75, 74, 73, 72, 71, 70, 69, 68, 67, 66, 65, 64, 63, 62, 61, 60, 59, 58, 57, 56, 55, 54, 53, 52, 51, 50, 49, 48, 47, 46, 45, 44, 43, 42, 41, 40, 39, 38, 37, 36, 35, 34, 33, 32, 31, 30, 29, 28, 27, 26, 25, 24, 23, 22, 21, 20, 19, 18, 17, 16, 15, 14, 13, 12, 11, 10, 9, 8, 7, 6, 5, 4, 3, 2, 1

מקום היוזם: מבוטן בן החובות: השיא וייצמן, ירושלים, גבעת-בילו וחובבי-יצון. הועדה המקומית לתכנון ולבניה חדרה.

מחבר התכנית: פינצ'ו-ש. רוה אדריכלים והתכנון ע"מ

שטח התכנית: 653948 דונם

קנה"מ: 1:2500

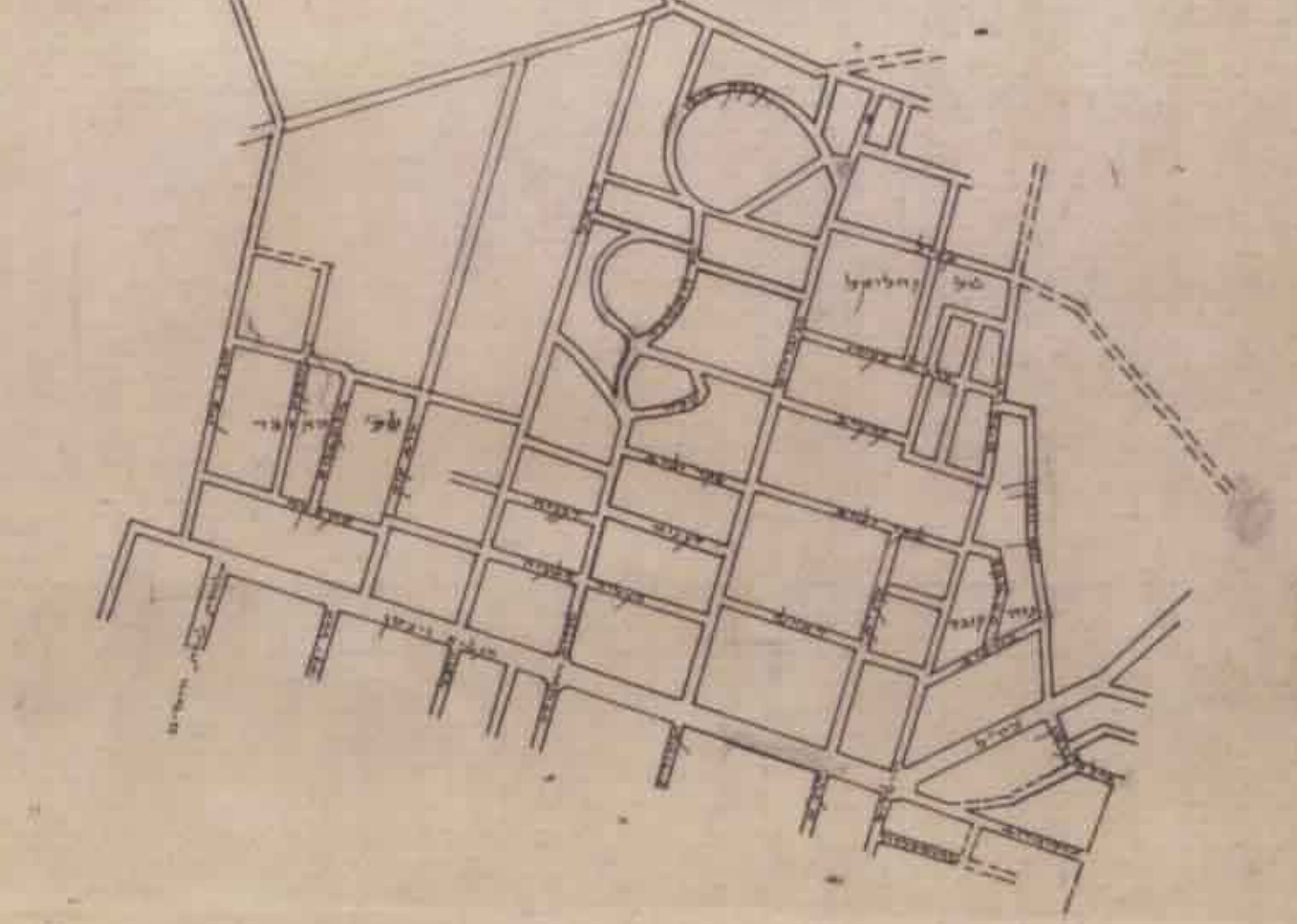
בעלי הקרקע: שונים

טבלת שטחים

האזור	שטח	מס' קיים	מס' מוצע	שטח	מס' קיים	מס' מוצע
בגורים	453471	6934	433271	6625	433271	6625
צבורי-מבטח פרט	26008	398	—	—	—	—
שטח לבנין ציבור	2006	031	44274	677	44274	677
שטח ציבורי פתוח	27966	428	28802	441	28802	441
בת קברות	4162	063	—	—	—	—
שטח פרטי פתוח	—	—	0080	001	0080	001
דרכים	140335	2146	147521	2256	147521	2256
סה"כ	653948	1000	653948	1000	653948	1000

- גבול התכנית
- איזור מגורים ב'
- איזור מגורים ב-1
- צבורי-מבטח פרט
- שטח לבנין ציבור
- שטח ציבורי פתוח
- דרך קיימת
- דרך חדשה
- דרך לביטול
- מס' הדרך
- קו בנין
- רווח הדרך
- קו נוש
- קו חלקה רשומה מס'
- בית קברות
- שטח ציבורי (בעלות פרטית)
- שטח פרטי פתוח

תרשים הסביבה - 1:10000



חתימת היוזם:

חתימת הסוכנו:

תאריך: 12/10/78
16/11/78
1.6.80