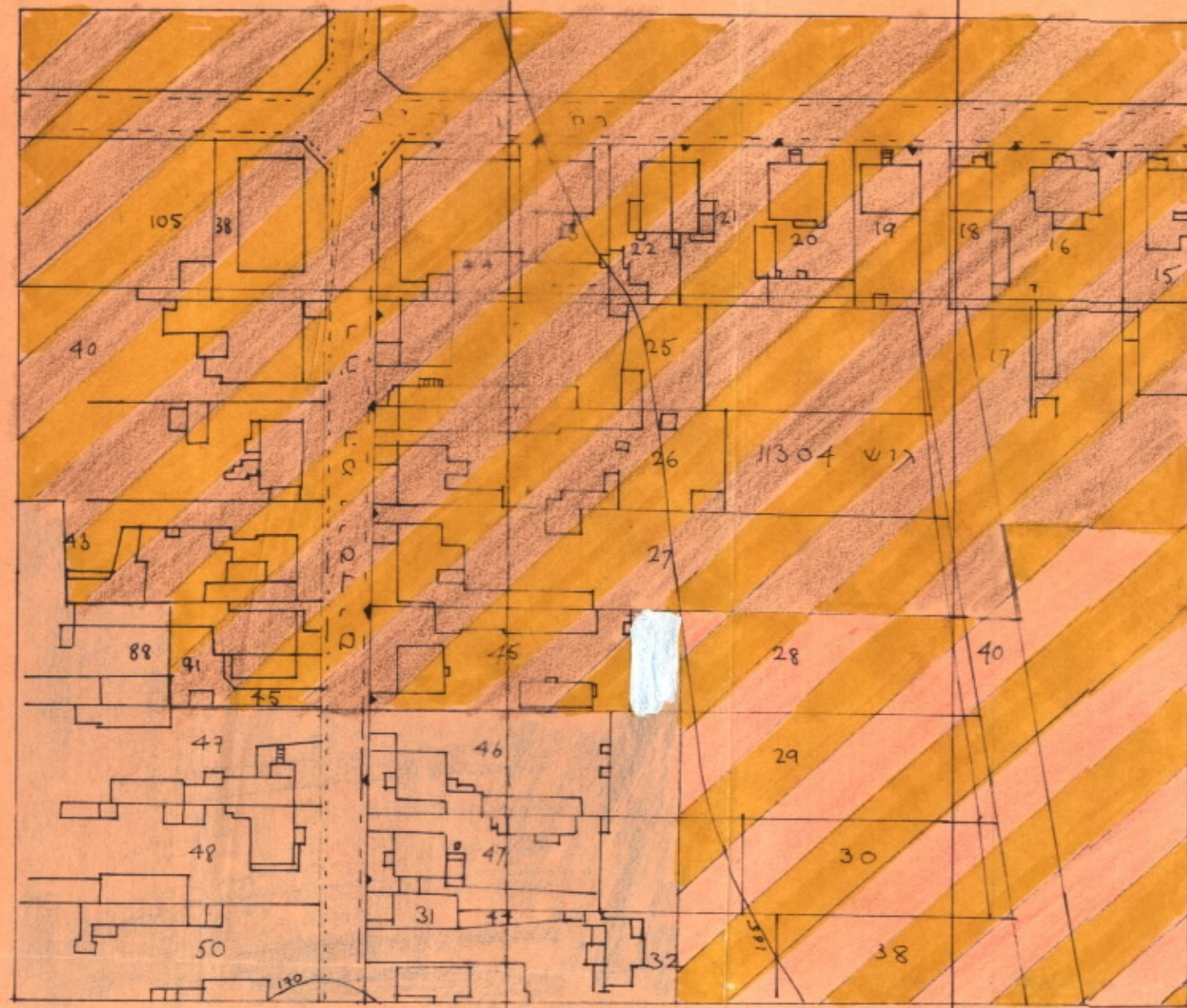
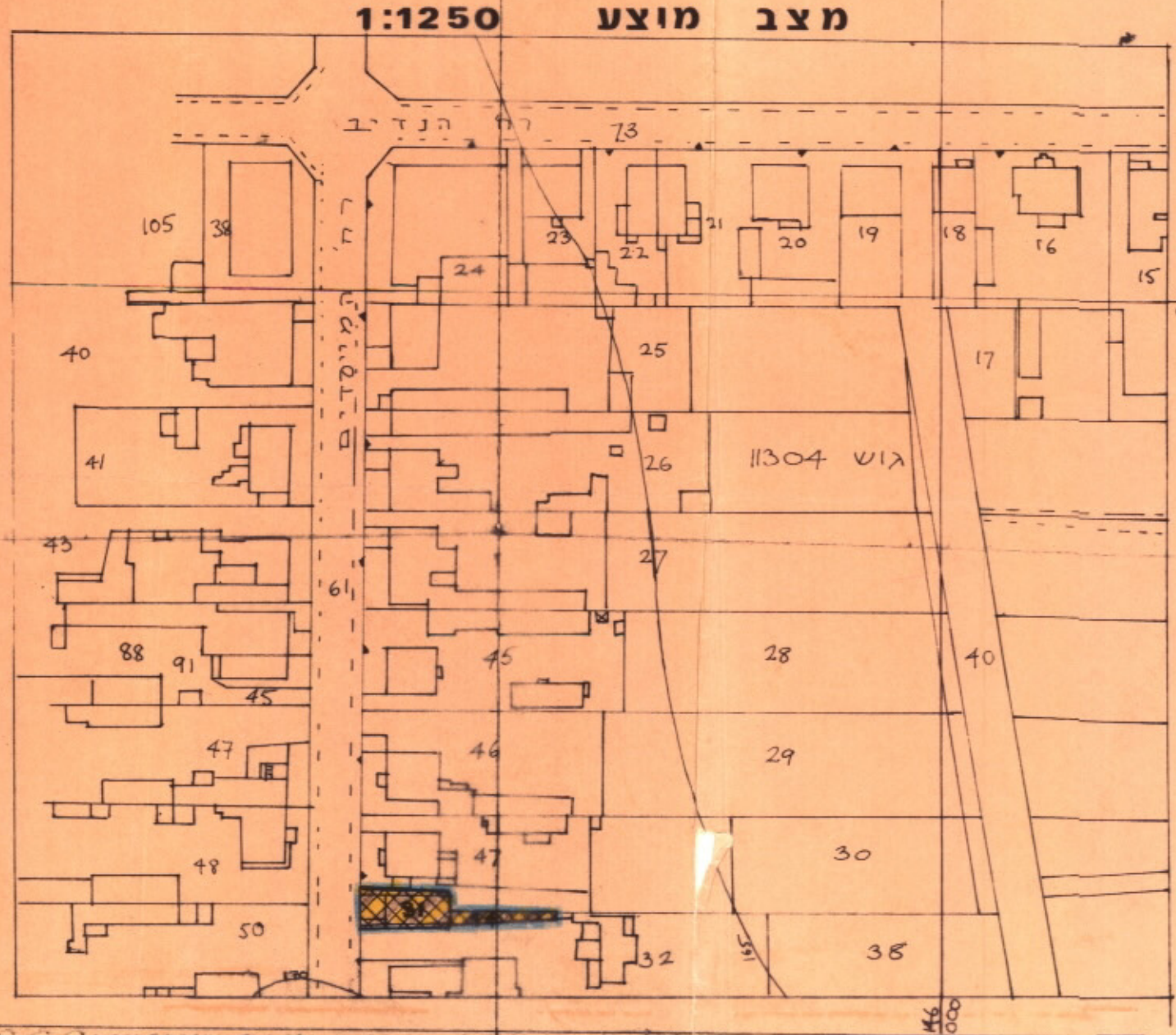


מרחב תכנון מקומי השומרון תכנית מפורטת מס' אתר לאומי בריכת בנימין שנוי לתכנית מתאר זכרון יעקב ת.ב.ע. מס' ג 451



מצב קיים 1:1250



מצב מוצע 1:1250

משרד הפנים
חוק התכנון והבניה תשכ"ה - 1965
מחוז חיפה
מרחב תכנון מקומי
תכנית מס' 297/82
הועדה המחוזית בשיבתה ה-54
מיום 5.1.82 החליטה להפקיד את התכנית הנכרת לעיל.
מנן מנהל כללי לתכנון יושב ראש הוועדה

תכנית מס' 297/82 מורטמה להפקדה בליקוט הפרוטומים מס' 295/83 מיום 18.2.83
מנן מנהל כללי לתכנון יושב ראש הוועדה

משרד הפנים
חוק התכנון והבניה תשכ"ה - 1965
מחוז חיפה
מרחב תכנון מקומי
תכנית מס' 297/82
הועדה המחוזית בשיבתה ה-9
מיום 9.10.84 החליטה לתת תוקף לתכנית הנכרת לעיל.
מנן מנהל כללי לתכנון יושב ראש הוועדה

תכנית מס' 297/82 מורטמה למתן חוקף בליקוט הפרוטומים מס' 2109/85 מיום 26.4.85
מנן מנהל כללי לתכנון יושב ראש הוועדה

המשרד הישראלי לתכנון ובניה - השומרון
תכנית מס' 297/82
הוסרצה להפקדה
בישיבה מס' 175 מיום 27/9/82
מנן מנהל כללי לתכנון יושב ראש הוועדה

הוועדה המחוזית לתכנון ובניה - השומרון
תכנית מס' 297/82
הוסרצה לאישור
בישיבה מס' 208 מיום 29/6/84
מנן מנהל כללי לתכנון יושב ראש הוועדה

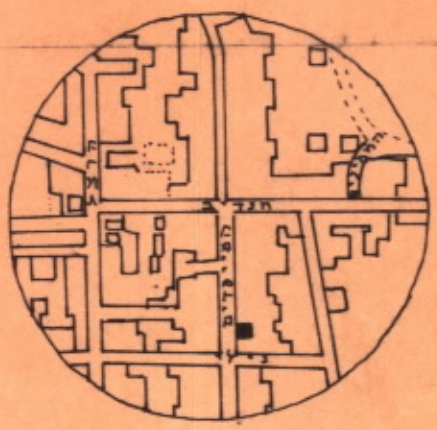

מחוז	חיפה
נפה	חדרה
ישוב	זכרון יעקב
גוש	11304
חלקות	31,44
שטח	כ- 300 מ'
בעל הקרקע:	מנהל מקרקעי ישראל

מקרא

	גבול התכנית
	שטח האתר הלאומי
	שטח צבורי/מסחרי
	אזור מגורים 'ב'
	אזור מעורב

חתימות

מגיש התכנית	משרד הפנים
יוזם התכנית	אתר לאומי
בעל הקרקע	מנהל כללי לתכנון
תאריך	מנן מנהל כללי לתכנון



תרשים הסביבה 1:10000